




**ÉCIJA**

Excmo. Ayuntamiento de Écija  
**APROBADO**  
 por el Pleno de la Corporación  
 en Sesión de fecha 29 MAYO 2017  
 EL SECRETARIO

**ITACA. Inventario Toponímico de Asentamientos de la Comunidad de Andalucía**

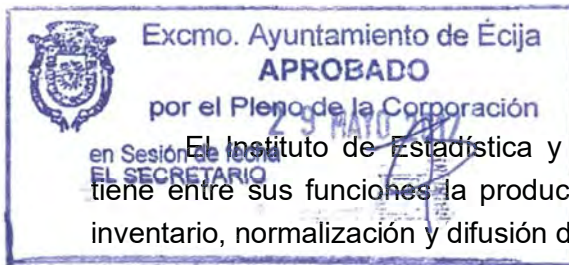

 Instituto de Estadística y Cartografía de Andalucía  
 CONSEJERÍA DE ECONOMÍA Y CONOCIMIENTO

[www.juntadeandalucia.es/institutodeestadisticaycartografia](http://www.juntadeandalucia.es/institutodeestadisticaycartografia)



 @IECA\_Andalucia





El Instituto de Estadística y Cartografía de Andalucía (IECA) tiene entre sus funciones la producción de la cartografía básica y el inventario, normalización y difusión de la toponimia andaluza.

En un mundo interconectado donde las nuevas tecnologías permiten la fácil localización de los fenómenos persisten aún numerosas dudas sobre algo tan básico como la denominación de los lugares donde reside la población o donde se localizan las actividades productivas y equipamientos. Con objeto de solucionar estas incongruencias se ha realizado una cartografía de detalle y un **Inventario Toponímico de Asentamientos de la Comunidad de Andalucía (ITACA)** que tiene como fin último la normalización de los nombres de los asentamientos en todos los municipios andaluces.

La identificación de los asentamientos realizada se ha hecho sobre cualquier agrupación de edificaciones, independientemente de su grado de consolidación y de su estatus legal, dado que todo lugar tiene una denominación y ésta no supone un reconocimiento de su presunta legalidad o ilegalidad urbanística.

La asignación toponímica se ha realizado cotejando distintas fuentes disponibles (Nomenclátor Geográfico de Andalucía, Datos Espaciales de Referencia, ambos del IECA, Nomenclátor del INE, cartografía del Instituto Geográfico Nacional, Catastro, Planeamiento municipal, etc.,).

La identificación de los asentamientos y asignación de sus nombres respectivos es una tarea compleja, dada las discrepancias existentes entre las distintas fuentes cartográficas y documentales consultadas. Es por ello que se ha considerado imprescindible la

ayuda técnica municipal para verificar los topónimos propuestos o proponer otros nuevos, resolver dudas y contradicciones entre fuentes o añadir asentamientos que se hubieran omitido.

Una vez culminada satisfactoriamente la fase de colaboración técnica, se genera el presente documento que contiene una relación alfanumérica de los asentamientos y una serie de ortofotografías sobre las que se han delimitado los asentamientos de su municipio.

En la medida que la información resultante es de gran interés para la planificación y gestión de múltiples políticas públicas (ordenación del territorio, medio ambiente, protección civil, transporte o la gestión de emergencias), se considera muy importante la validación institucional municipal de dicho documento, a ser posible mediante su aprobación en pleno. La aprobación institucional por parte de la autoridad competente en materia de designación de viales y núcleos favorecerá el uso homogéneo de los nombres de los asentamientos por los distintos organismos públicos y redundará en beneficio de las administraciones públicas y de la sociedad en general.

Para la consolidación de dichos nombres, la información normalizada por los Ayuntamientos será incluida en los Datos Espaciales de Referencia de Andalucía, la Base Cartográfica de Andalucía, el Callejero Digital Unificado de Andalucía, el Nomenclátor Geográfico de Andalucía y formará parte del Nomenclátor Geográfico Nacional, regulado por el Real Decreto 1545/2007, como un registro dinámico de información creado para recoger las denominaciones georreferenciadas que deben utilizarse en la cartografía oficial.



Excmo. Ayuntamiento de Écija

**APROBADO**

por el Pleno de la Corporación

en Sesión de fecha  
**EL SECRETARIO**

23 MAYO 2017

NOMBRE	COORDENADAS DEL CENTROIDE		ESCALA	PÁGINA
	X	Y		
Aporreapollos	319340,46	4158050,95	1 : 2.000	60
Barriada Alcalde Tamarit-Martel y Ostos	315473,99	4157901,71	1 : 1.100	25
Barriada Colonda	317116,51	4157385,33	1 : 2.000	82
Barriada de la Alcarrachela	316473,40	4155963,83	1 : 5.000	55
Barriada de la Algodonera	315491,30	4156924,37	1 : 2.000	57
Barriada de la Alhambra	315299,98	4156766,62	1 : 2.000	49
Barriada de la Almazara	315588,26	4156350,54	1 : 1.100	21
Barriada de la Fuensanta	315806,20	4156320,56	1 : 1.100	20
Barriada de la Guita	315830,21	4156140,11	1 : 1.500	29
Barriada de la Paz	315487,93	4156345,85	1 : 1.500	22
Barriada de la Salud	315653,29	4156592,43	1 : 1.500	81
Barriada de las 200 Viviendas	315722,46	4157613,09	1 : 1.100	32
Barriada de las Huertas	316377,29	4157412,06	1 : 3.000	28
Barriada de las Moreras	315479,83	4157728,62	1 : 2.000	27
Barriada de San Pablo	315904,74	4157477,69	1 : 1.200	104
Barriada del Valle	316056,53	4158073,30	1 : 1.500	50
Barriada el Balcón de Écija	315280,83	4157205,75	1 : 3.000	24
Barriada el Barrero	315345,67	4158027,82	1 : 2.000	46
Barriada la Cerámica	315904,76	4158104,06	1 : 1.500	92
Barriada los Miradores	315930,55	4156071,29	1 : 1.500	30
Barriada los Naranjos	315658,42	4158085,03	1 : 2.000	79
Barriada Nueva Andalucía	315863,18	4157610,66	1 : 1.500	31
Barriada San Francisco de Écija	315575,92	4156421,33	1 : 1.500	23
Camino de la Barranca	315077,35	4160522,37	1 : 3.000	43
Camino de Palma	321590,65	4166246,21	1 : 6.000	119
Campo Verde	309318,64	4156523,97	1 : 3.000	44
Cañada de Don Francisco	307242,92	4152872,51	1 : 3.000	108
Cañada de los Caballeros	319556,32	4176425,58	1 : 3.000	76



Excmo. Ayuntamiento de Écija

**APROBADO**

por el Pleno de la Corporación

en Sesión de fecha  
EL SECRETARIO



NOMBRE	COORDENADAS DEL CENTROIDE		ESCALA	PÁGINA
	X	Y		
Cañada de San Gil	321056,56	4174897,03	1 : 8.000	95
Cañada del Moro	322080,53	4161216,40	1 : 10.000	42
Cañada del Rabadán	316330,92	4169568,46	1 : 10.000	40
Carretera la Rambla	326797,86	4164076,46	1 : 3.000	118
Casa de Mejía	306707,63	4151736,12	1 : 2.000	105
Casilla de los Álamos	325199,32	4163102,65	1 : 3.000	109
Casilla Eslava	315726,80	4153684,84	1 : 4.000	102
Casilla Saavedra	310465,88	4154150,20	1 : 3.000	111
Cementerio Municipal Virgen del Valle	315909,81	4159021,78	1 : 1.500	41
Centro Comercial N-IV	315710,24	4155802,21	1 : 2.000	77
Centro Militar de Cría Caballar	315812,44	4157847,53	1 : 3.000	26
Cerro Perea	324840,03	4162106,82	1 : 4.000	18
Ciudad Jardín	315311,69	4156941,43	1 : 1.500	93
Club de Aeromodelismo	310770,46	4154365,12	1 : 3.000	112
Club de Campo el Plantinar	309873,74	4155253,13	1 : 3.000	16
Club de Campo la Ponderosa	318920,53	4157272,56	1 : 1.100	34
Club de Campo las Babosas	317270,56	4155827,22	1 : 2.000	54
Club de Campo las Palmeras	319177,44	4157939,53	1 : 1.500	59
Cooperativa Agropecuaria	317213,19	4159103,42	1 : 3.000	71
Cortijo de Benavides	316762,03	4153130,13	1 : 3.000	101
Cortijo de San Gil	321373,14	4174884,53	1 : 3.000	96
Cortijo de Villarejo	308350,81	4141891,58	1 : 3.000	98
Cortijo del Humoso	321555,02	4144360,88	1 : 3.000	67
Cortijo del Villar	308580,97	4141494,78	1 : 3.000	97
Cortijo los Arenales	299185,62	4145211,40	1 : 3.000	69
Depuradora Consorcio Plan Écija	318300,94	4157645,84	1 : 3.000	13
Destacamento de Obras Públicas	317092,20	4157151,70	1 : 1.500	83
Écija	316429,19	4157280,10	1 : 17.000	58



Excmo. Ayuntamiento de Écija

**APROBADO**

por el Pleno de la Corporación

en Sesión de fecha  
EL SECRETARIO

NOMBRE	COORDENADAS DEL CENTROIDE		ESCALA	PÁGINA
	X	Y		
El Frenazo	307733,10	4142507,58	1 : 4.000	100
El Recreo	310176,56	4154291,08	1 : 2.000	114
El Segador	316561,23	4160361,21	1 : 3.000	73
El Villar del Marco	319381,11	4166216,85	1 : 7.000	37
Estación de Servicio Santa Ana	326018,52	4163576,62	1 : 3.000	8
Estación Depuradora de Aguas Residuales de Écija	316507,23	4159077,75	1 : 2.000	116
Fábrica Agropecuaria	312966,43	4155026,12	1 : 3.000	6
Fábrica de Colchones	309939,35	4154918,28	1 : 2.000	15
Fábrica de Reciclados	309456,54	4154791,90	1 : 2.000	17
Granja	316556,79	4154066,58	1 : 3.000	103
Hospital	315207,81	4156021,87	1 : 2.000	51
Huerta Angulo	319697,04	4152792,80	1 : 3.000	63
Huertas de San Antón	321142,41	4154293,02	1 : 8.000	64
Huertas del Valle	316104,64	4159426,14	1 : 8.000	53
Isla del Vicario	315330,25	4161120,32	1 : 11.000	9
Isla Redonda	333351,74	4146570,35	1 : 5.000	66
Isla Redonda-La Aceñuela	332999,45	4146859,72	1 : 10.000	68
La Aceñuela	332583,59	4147410,30	1 : 3.000	65
La Matanza	325663,26	4162744,31	1 : 3.000	74
La Trocha	317452,17	4157736,92	1 : 3.000	38
Lagar Castellano	323992,58	4164206,61	1 : 3.000	89
Las Encinillas	318650,39	4150086,21	1 : 3.000	62
Los Algarbes	327358,58	4164557,27	1 : 3.000	75
Los Girasoles	315464,53	4156728,41	1 : 1.100	72
Los Molinos	307903,90	4150931,10	1 : 3.000	61
Molino Alanís de la Barrera	307237,08	4142400,36	1 : 2.000	99
Molino de Alanís	319285,46	4171301,59	1 : 2.000	85
Molino de Anaya	321762,32	4167901,98	1 : 3.000	84



Excmo. Ayuntamiento de Écija

**APROBADO**

por el Pleno de la Corporación

en Sesión de fecha  
EL SECRETARIO

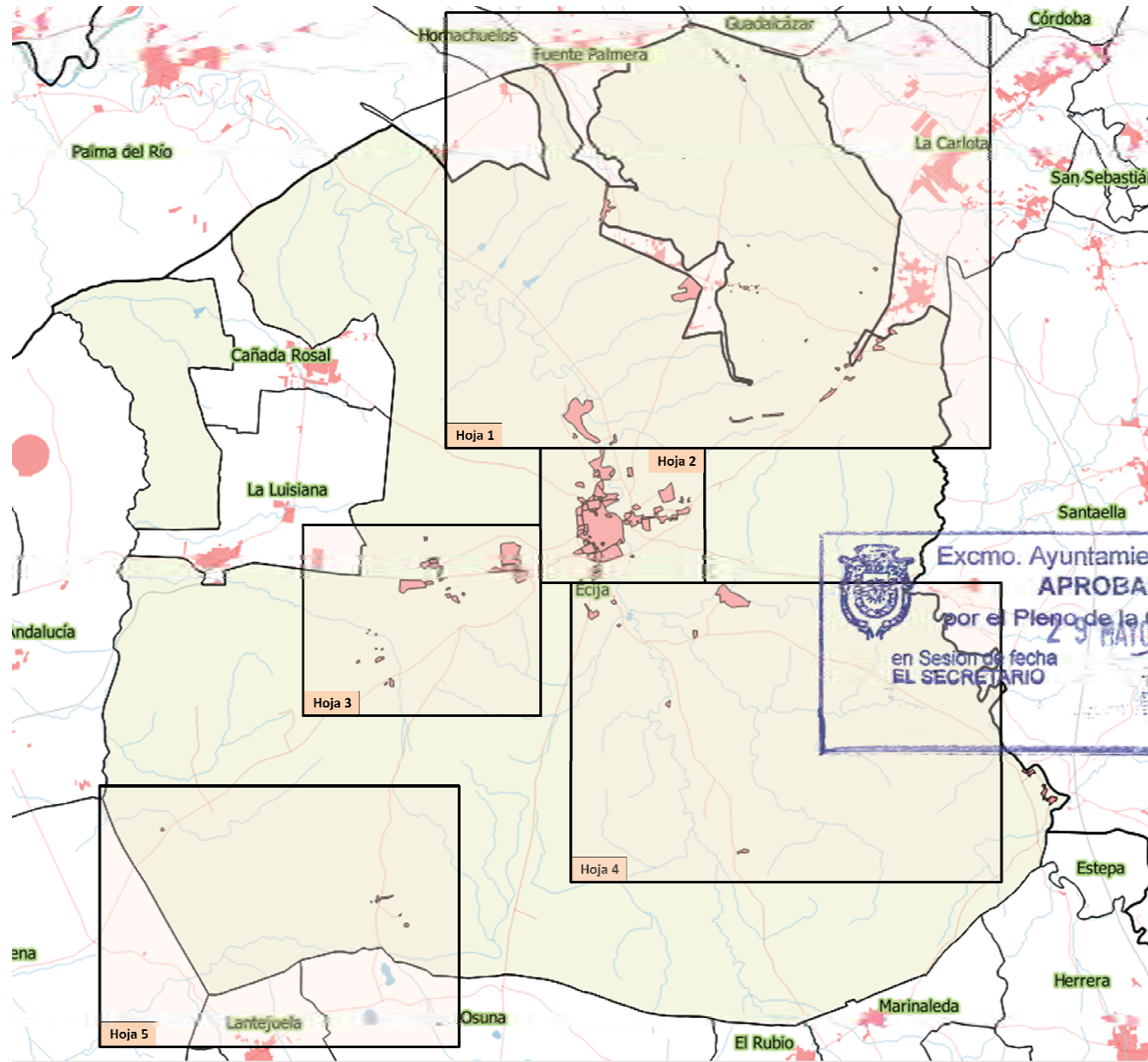


NOMBRE	COORDENADAS DEL CENTROIDE		ESCALA	PÁGINA
	X	Y		
Molino de las Veredas	325895,90	4164100,71	1 : 2.000	91
Molino de las Veredas de Herrera	325613,44	4163749,91	1 : 2.000	90
Molino de los Álamos	325589,07	4163257,59	1 : 3.000	110
Molino de Montero	326655,76	4166984,97	1 : 3.000	87
Molino de Monteros	326108,15	4166076,71	1 : 2.000	86
Molino de Torrenueva	307408,25	4152228,03	1 : 1.500	107
Molino del Llano	322316,45	4164201,30	1 : 1.100	88
Molino el Recreo	310182,94	4154574,07	1 : 2.000	113
Parque Empresarial Sedesa	308817,27	4154634,38	1 : 5.000	3
Parque Genil	316743,14	4156368,02	1 : 2.000	70
Pol. Ind. Dinta	316053,40	4158609,63	1 : 3.000	35
Pol. Ind. El Barrero	315254,20	4157617,23	1 : 2.500	45
Pol. Ind. El Limero	316420,76	4158112,00	1 : 4.000	52
Pol. Ind. El Mirador	317807,06	4157066,73	1 : 3.000	33
Pol. Ind. I.6-Sector 2	315908,05	4155334,63	1 : 3.000	39
Pol. Ind. La Campiña	312598,02	4155835,51	1 : 7.000	1
Pol. Ind. La Fuensanta	315969,01	4155841,19	1 : 3.000	56
Pol. Ind. La Lagunilla	312042,38	4155301,53	1 : 3.000	4
Pol. Ind. Los Tejares	315360,11	4157926,46	1 : 1.100	36
Pol. Ind. Maza y Marín	312518,80	4155397,62	1 : 3.000	5
Pol. Ind. Virgen del Rocío	315893,53	4155082,77	1 : 3.000	14
Polideportivo Municipal el Valle	316435,20	4157905,02	1 : 3.000	47
Quinta de Machado	318330,25	4157317,83	1 : 6.000	7
Residencial Cristo de Confalón	316133,22	4156293,32	1 : 1.100	80
Residencial las Palmeras	316146,25	4156332,24	1 : 1.100	115
Residencial Puerta del Príncipe	315750,88	4156294,61	1 : 1.100	78
Tanatorio	315983,93	4158937,59	1 : 1.100	94
Torrenueva	307555,95	4151981,16	1 : 4.000	106

NOMBRE	COORDENADAS DEL CENTROIDE		ESCALA	PÁGINA
	X	Y		
Urbanización Año 2000	309627,24	4155635,31	1 : 1.500	10
Urbanización Astigi	319256,55	4157590,69	1 : 2.000	12
Urbanización Carlos III	309635,19	4155454,15	1 : 2.000	11
Urbanización Cerro San Cristóbal	315270,58	4158607,95	1 : 3.000	48
Urbanización Felipe IV	309621,74	4155740,10	1 : 1.500	117
Urbanización Vía Augusta	318612,24	4158312,25	1 : 5.000	2
Villanueva del Rey	309306,24	4155534,19	1 : 3.000	19



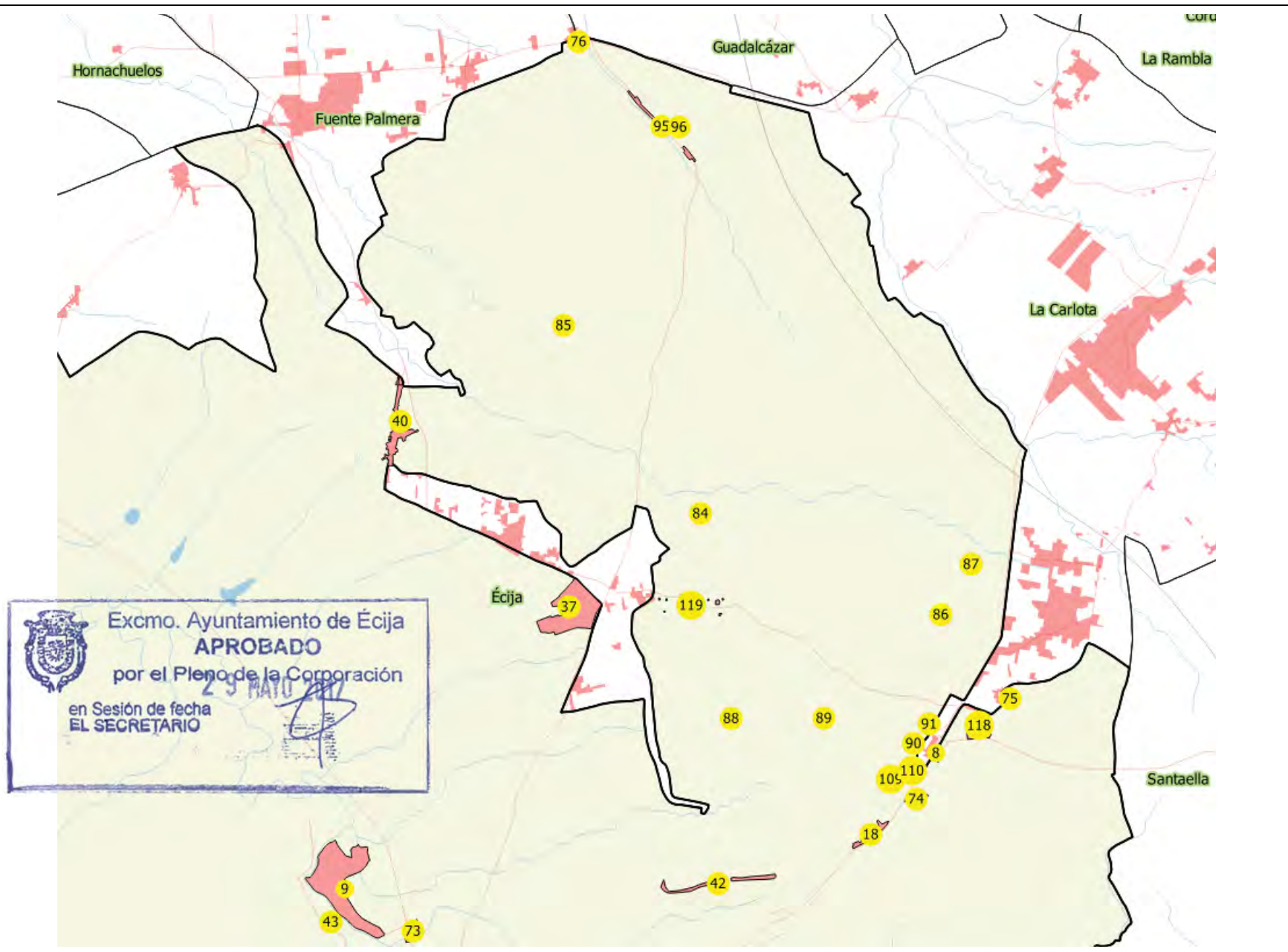
# MAPA LLAVE



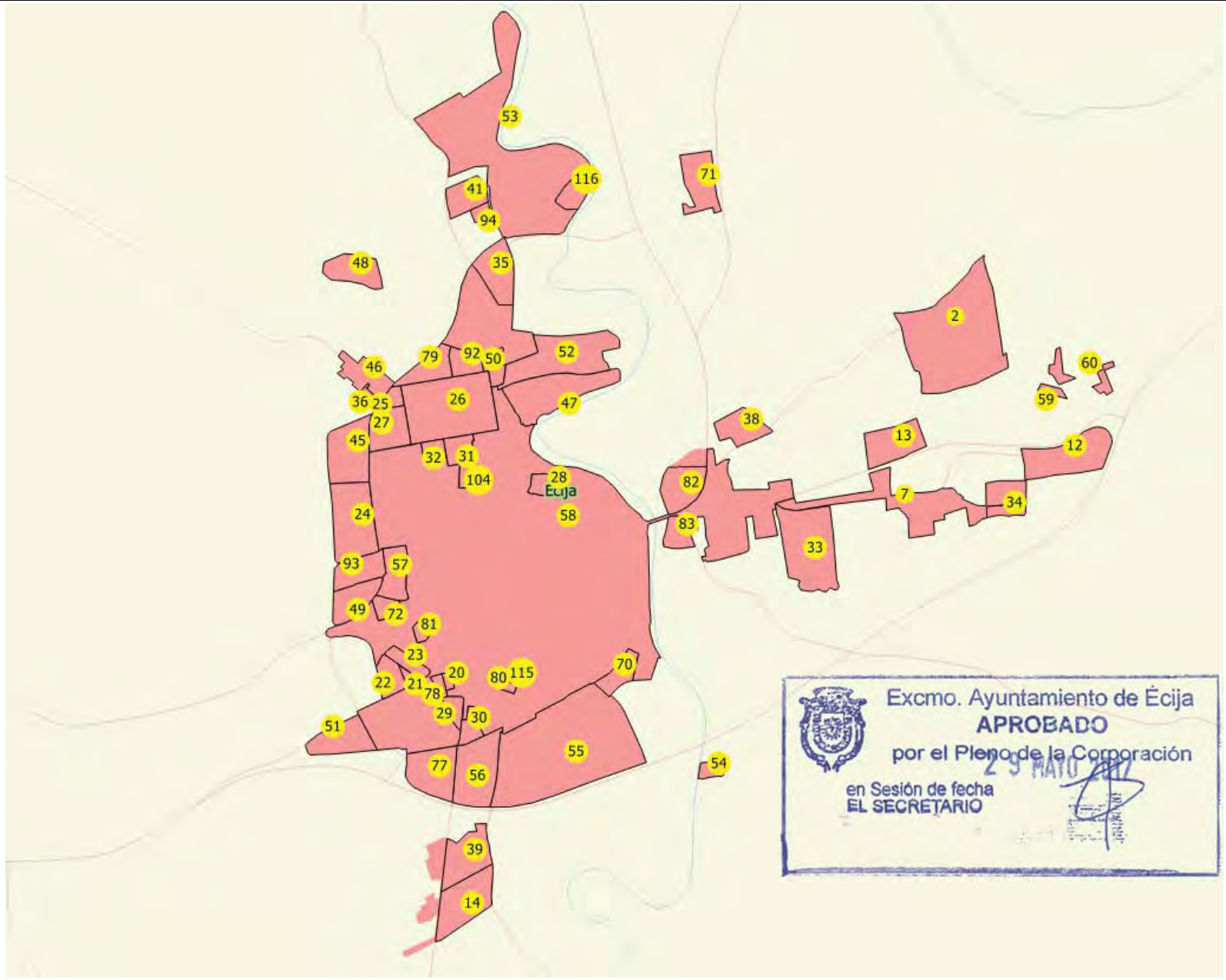
Excmo. Ayuntamiento de Écija  
**APROBADO**  
por el Pleno de la Corporación  
en Sesión de fecha 29 MAYO 2017  
EL SECRETARIO



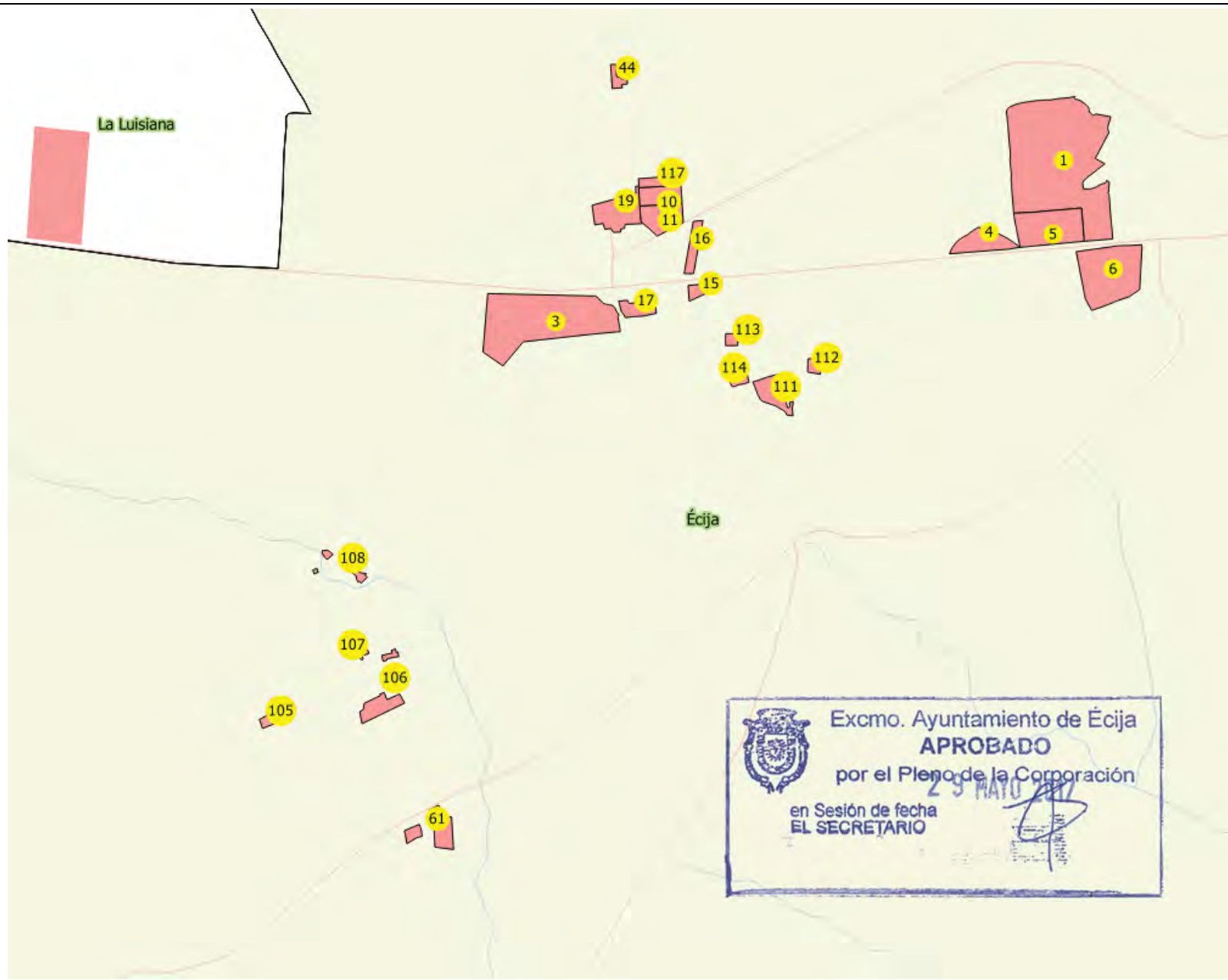
# Hoja 1



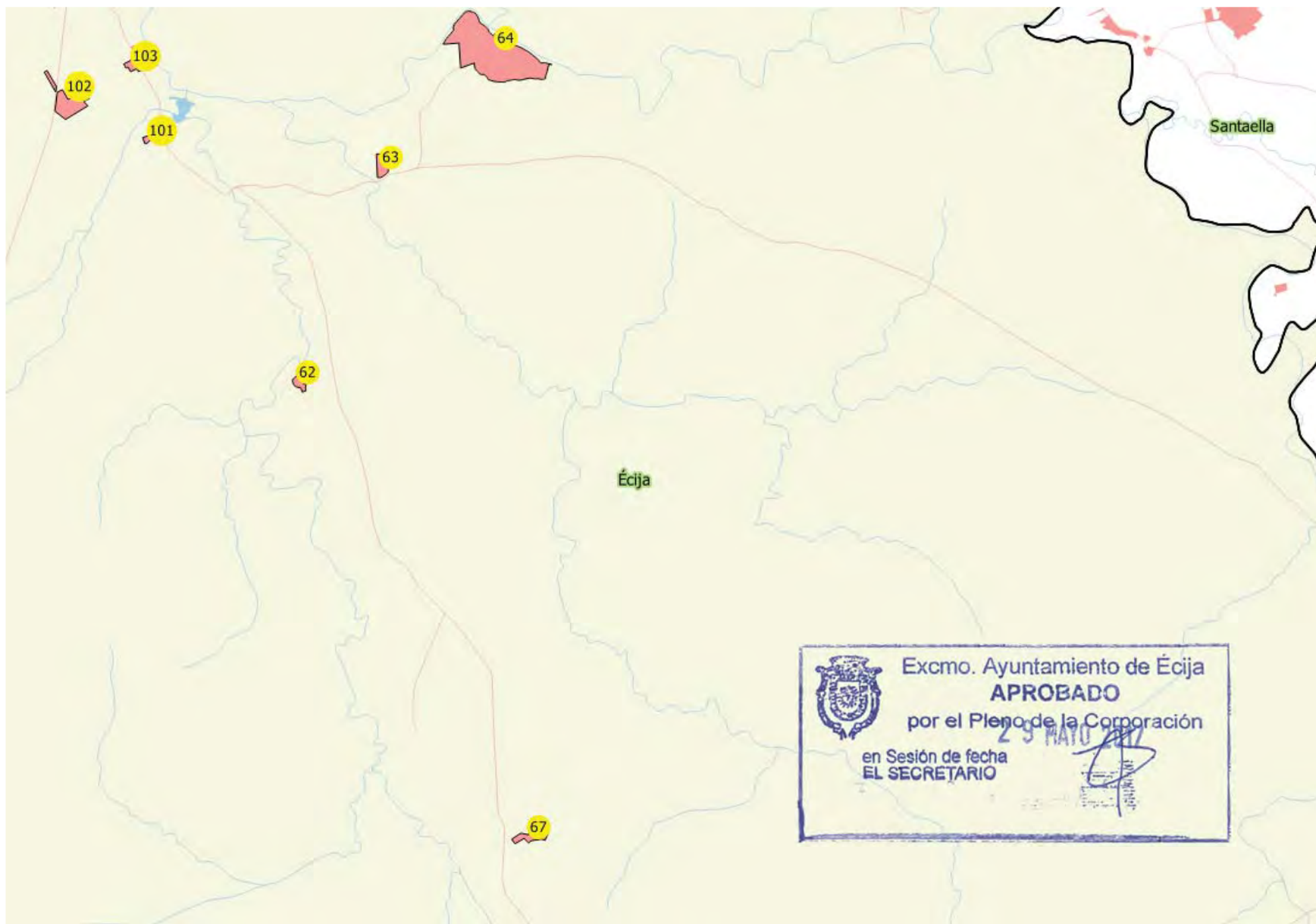
# Hoja 2



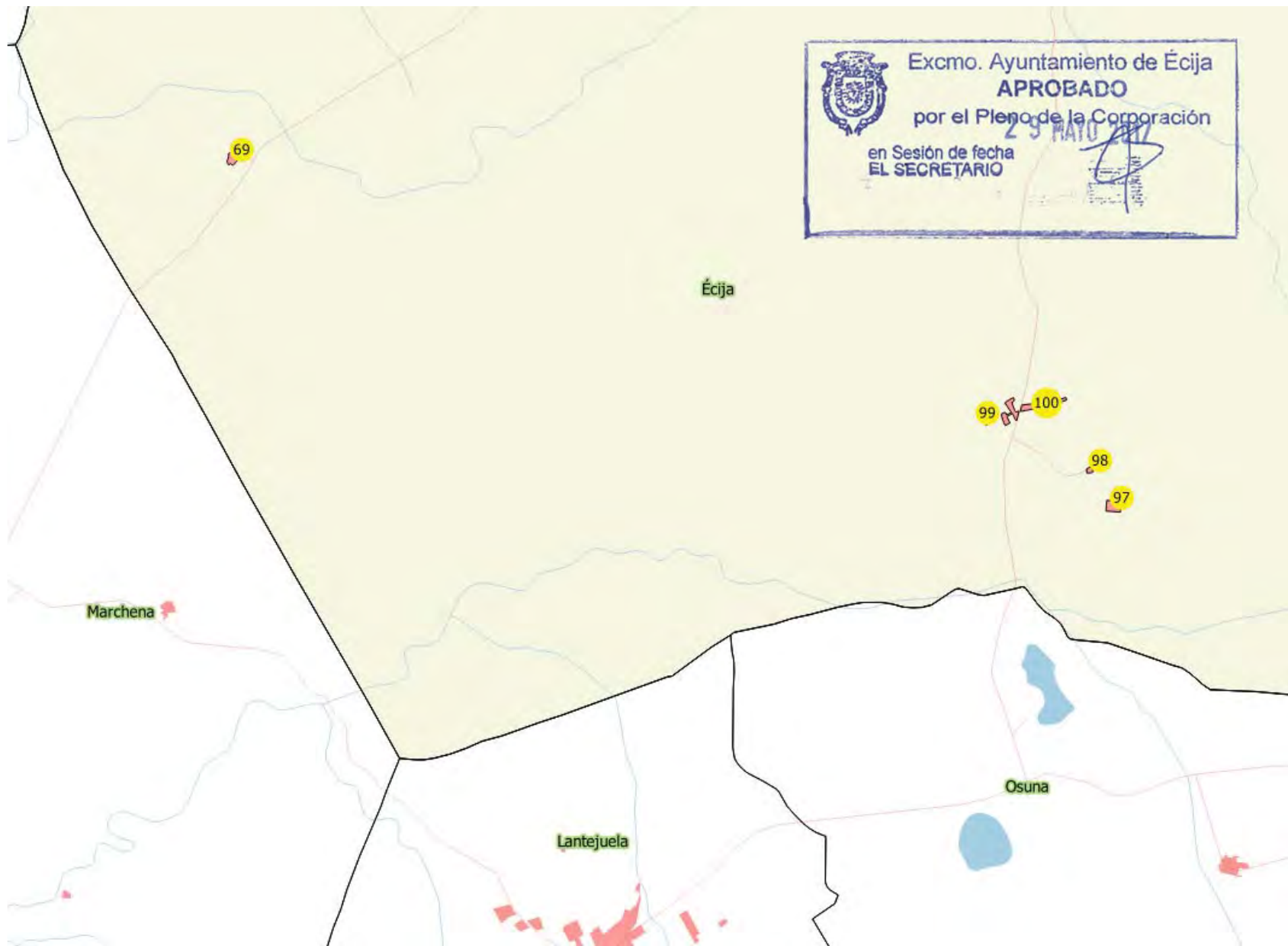
# Hoja 3

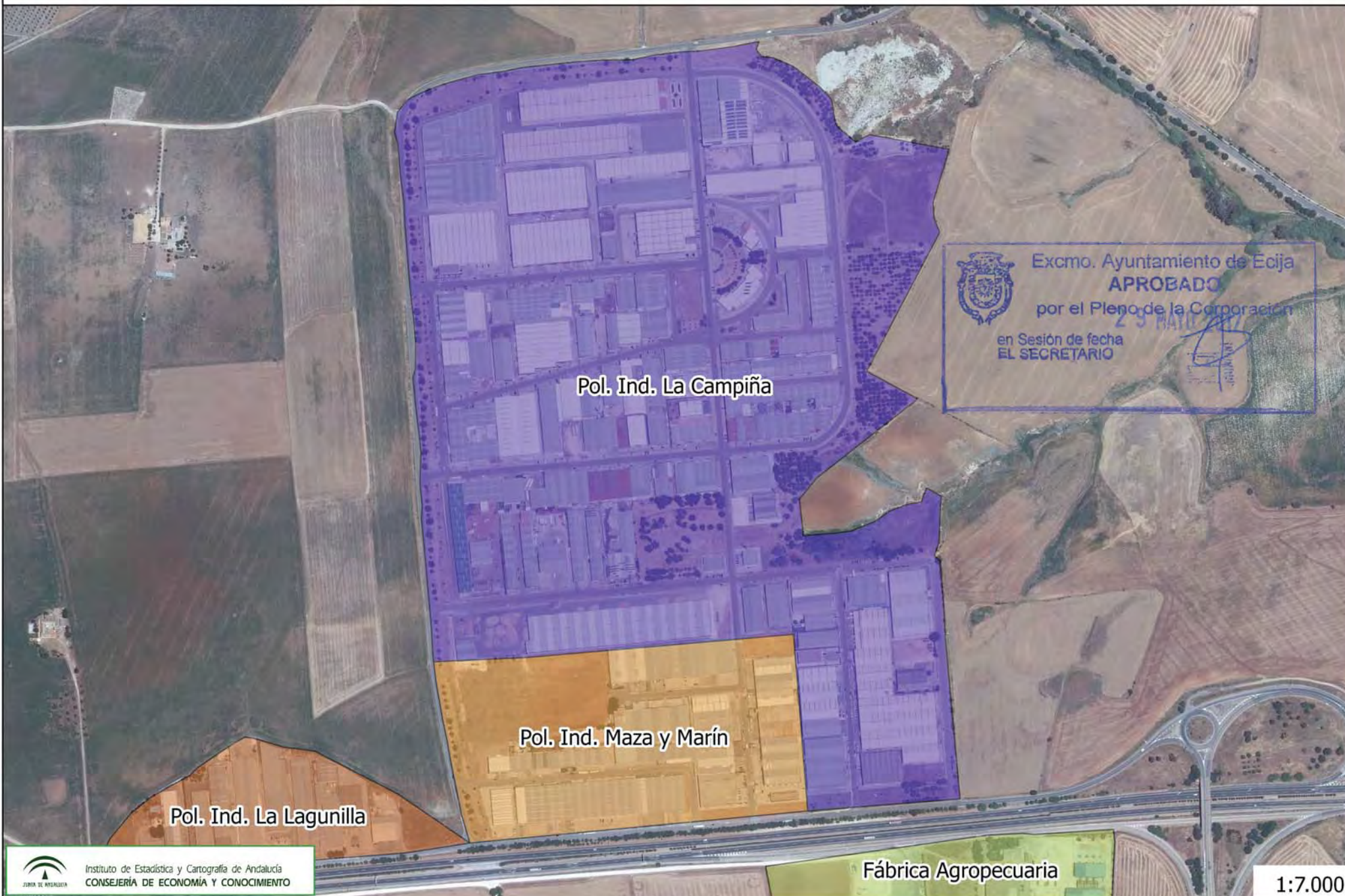


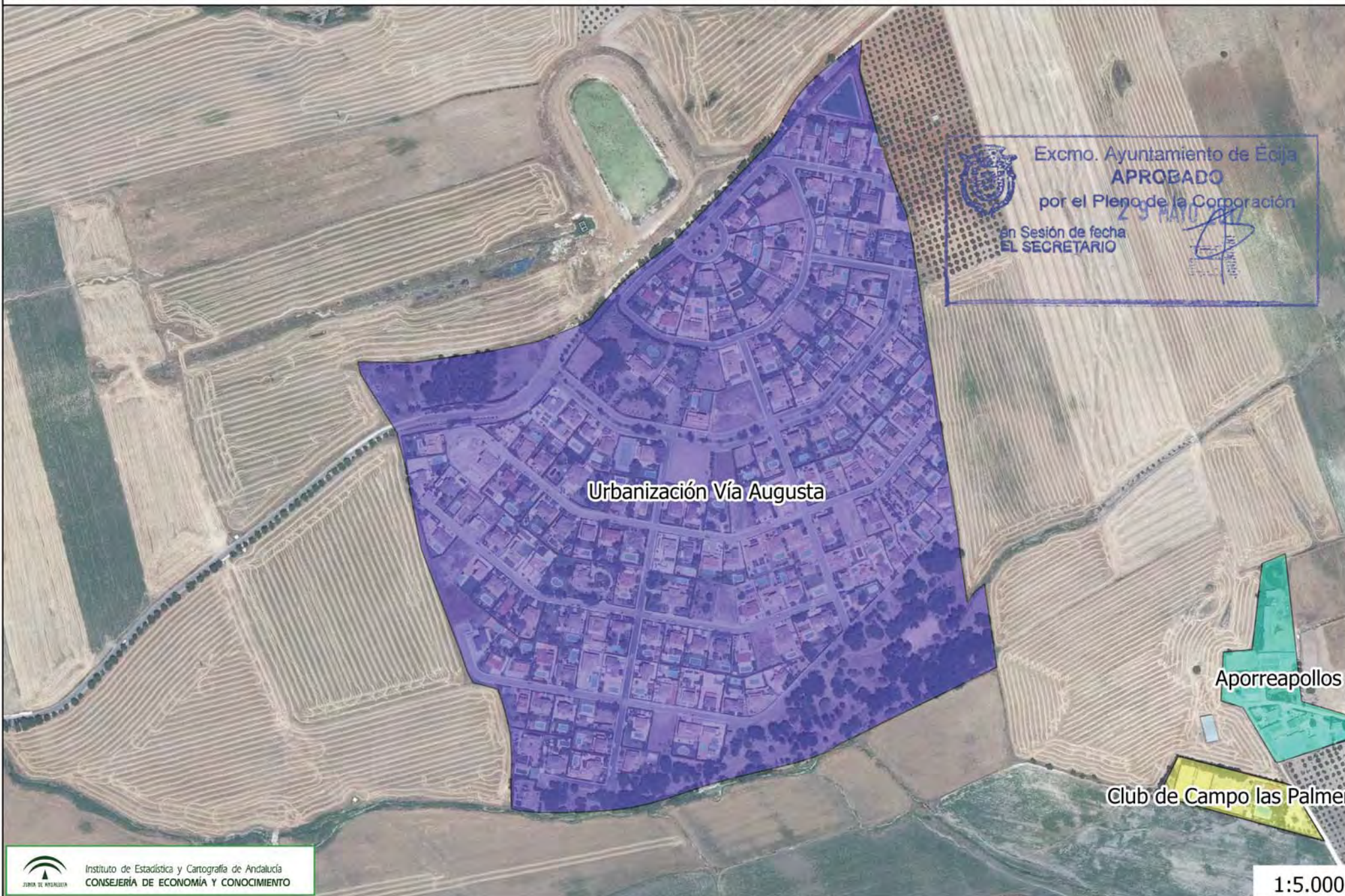
# Hoja 4



# Hoja 5











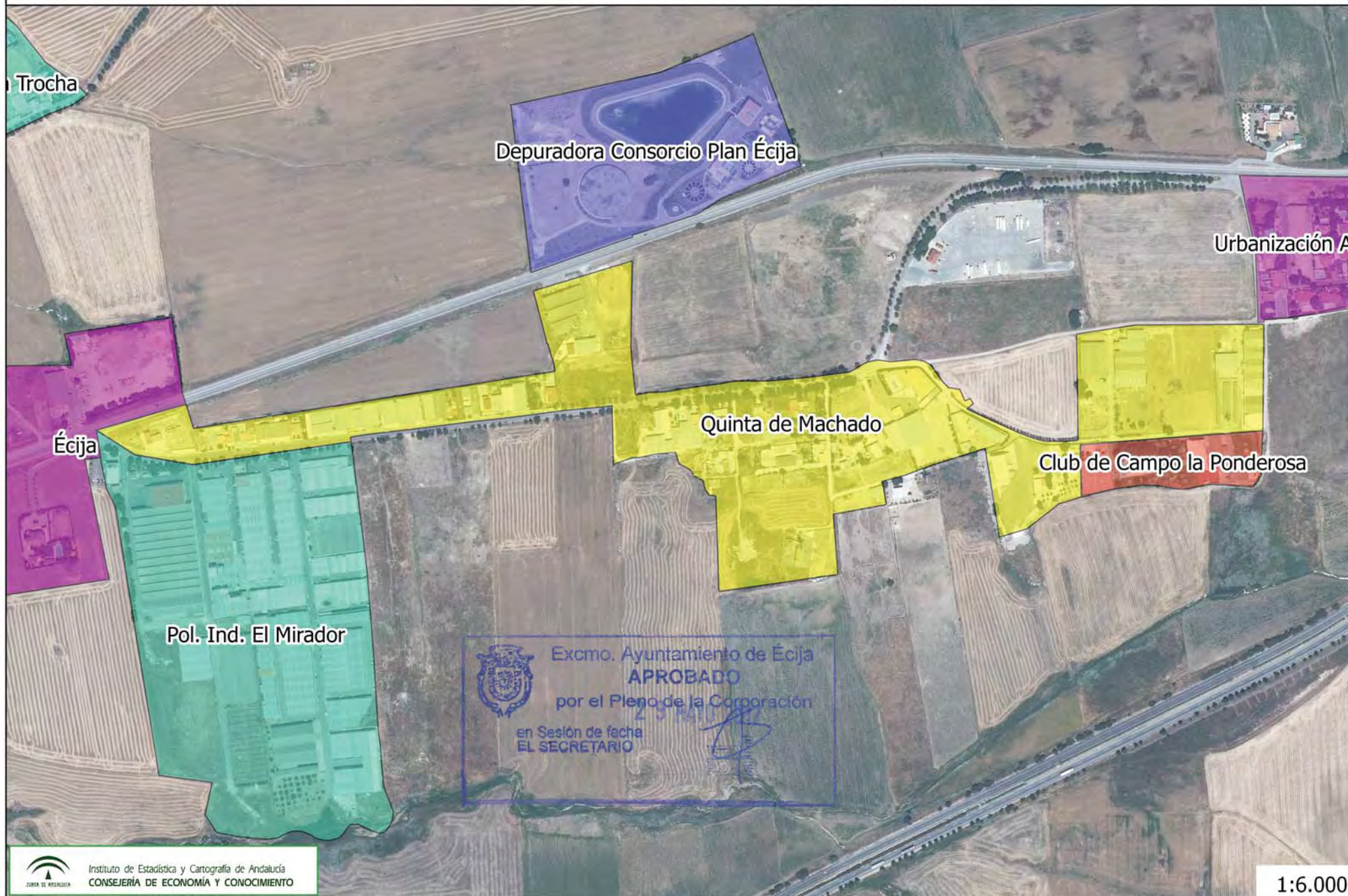






Fábrica Agropecuaria

 Excmo. Ayuntamiento de Écija  
**APROBADO**  
por el Pleno de la Corporación  
en Sesión de fecha 23 MAR 2017  
EL SECRETARIO



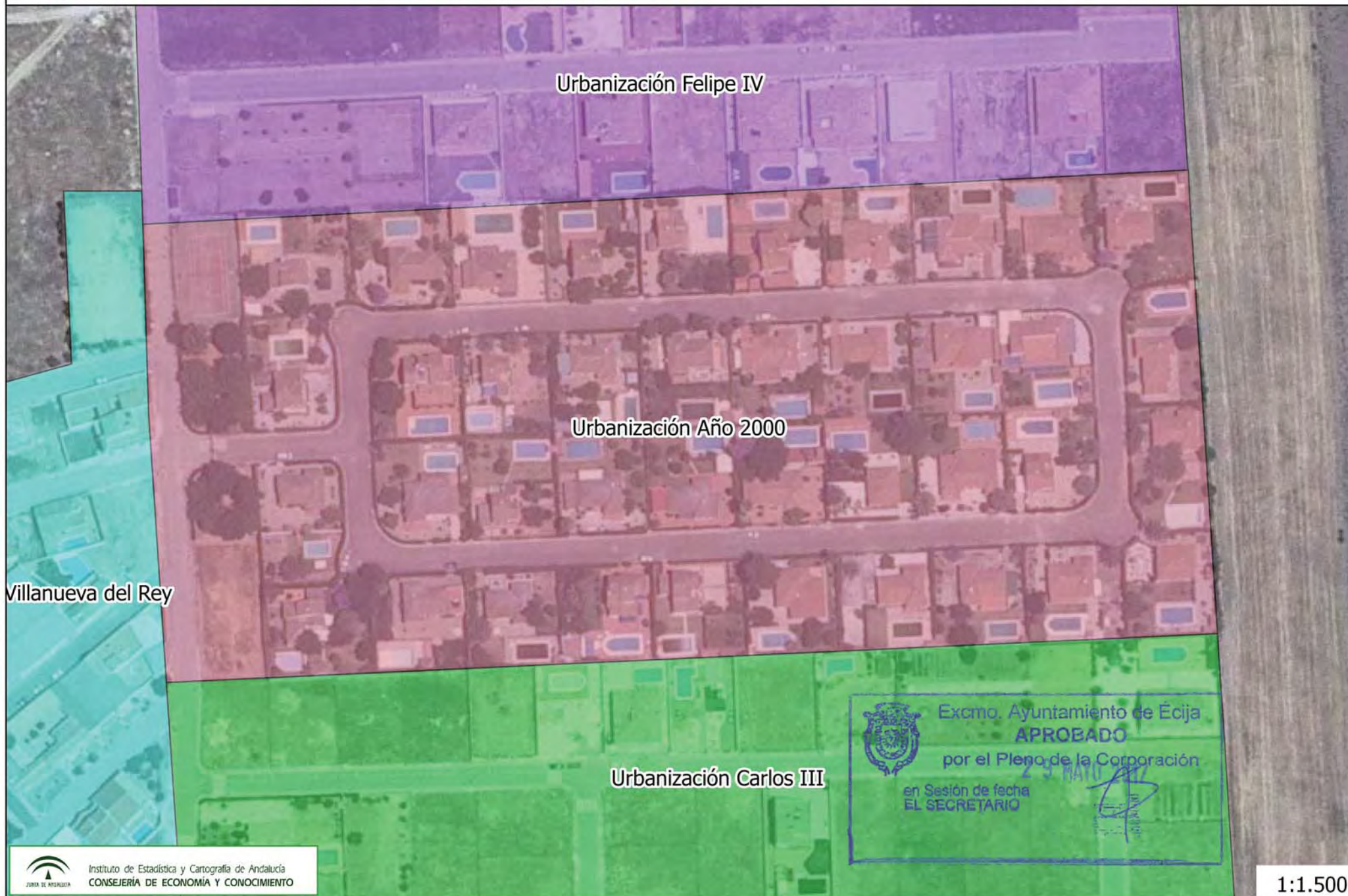
Veredas de Herrera

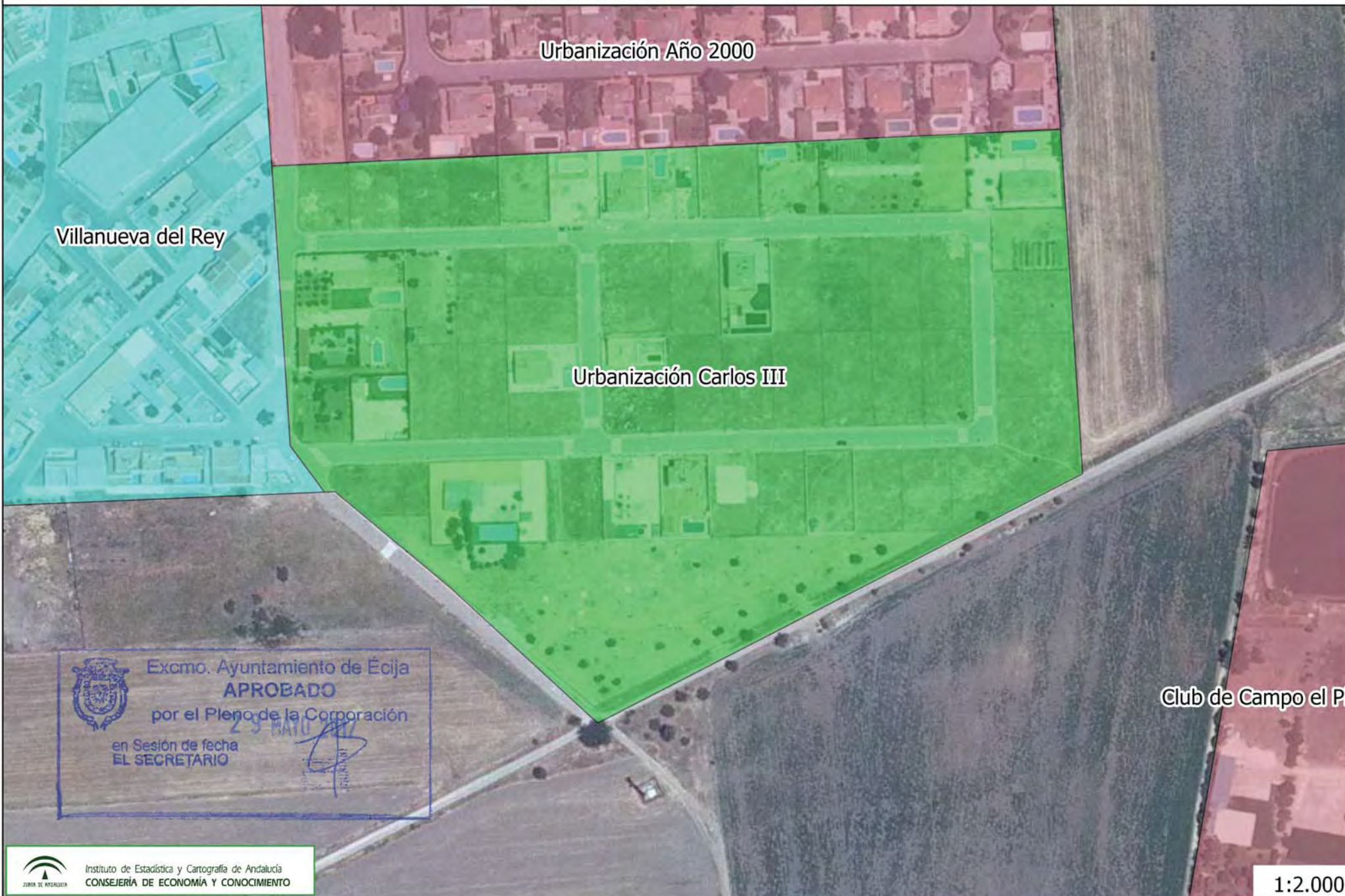
Estación de Servicio Santa Ana

Polígono de los Álamos

Excmo. Ayuntamiento de Écija  
**APROBADO**  
por el Pleno de la Corporación  
en Sesión de fecha 23 MAYO 2011  
EL SECRETARIO









Excmo. Ayuntamiento de Écija  
**APROBADO**  
por el Pleno de la Corporación  
en Sesión de fecha  
**EL SECRETARIO**

23 MAYO 2017



Urbanización Astigi

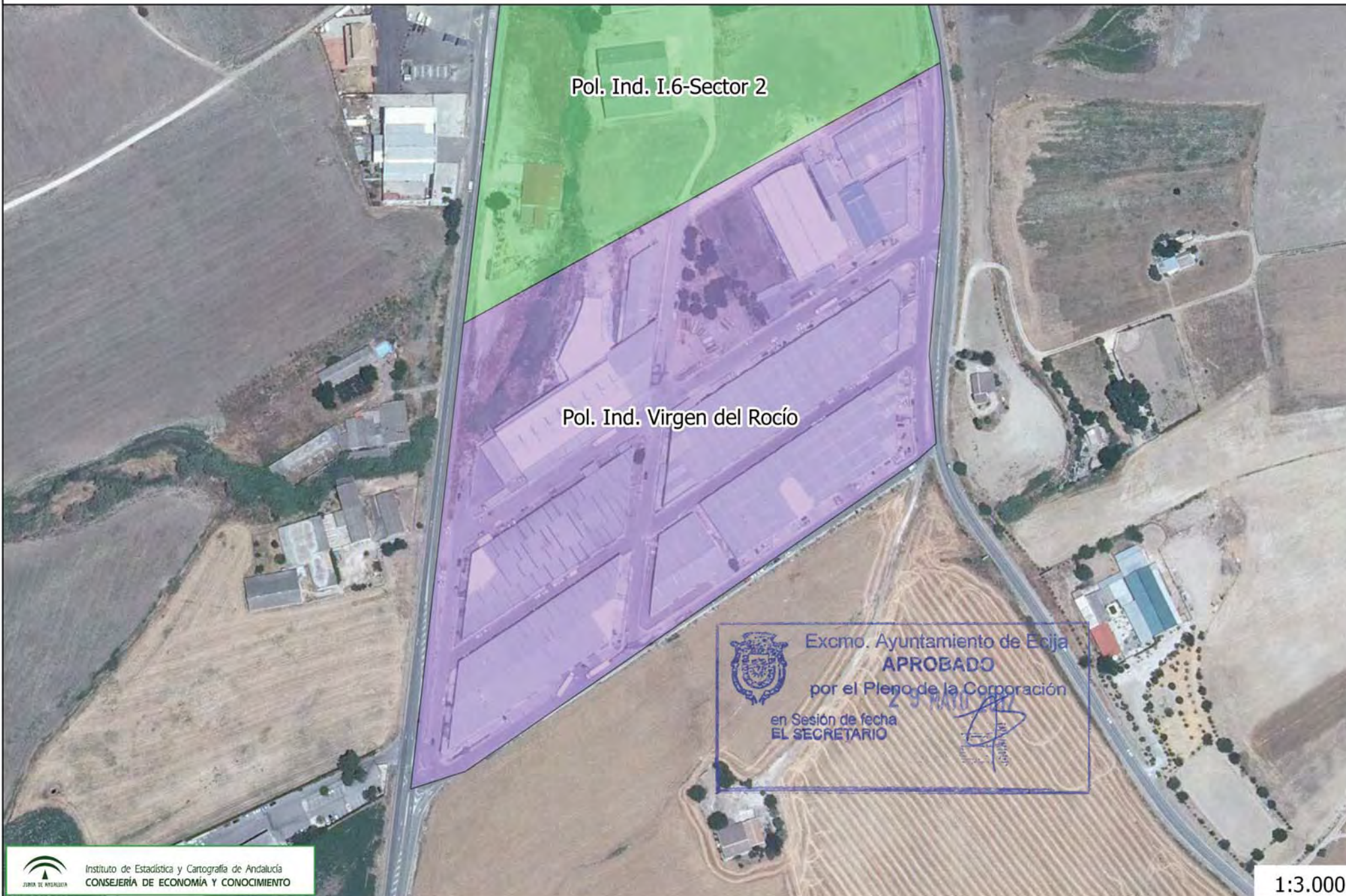
 Excmo. Ayuntamiento de Écija  
**APROBADO**  
por el Pleno de la Corporación  
en Sesión de fecha  
EL SECRETARIO



Depuradora Consorcio Plan Écija





Quinta de Machado



Club de Campo el Plantinar

Fábrica de Colchones

 Excmo. Ayuntamiento de Écija  
**APROBADO**  
por el Pleno de la Corporación  
en Sesión de fecha 29 MAYO  
EL SECRETARIO 





Fábrica de Reciclados

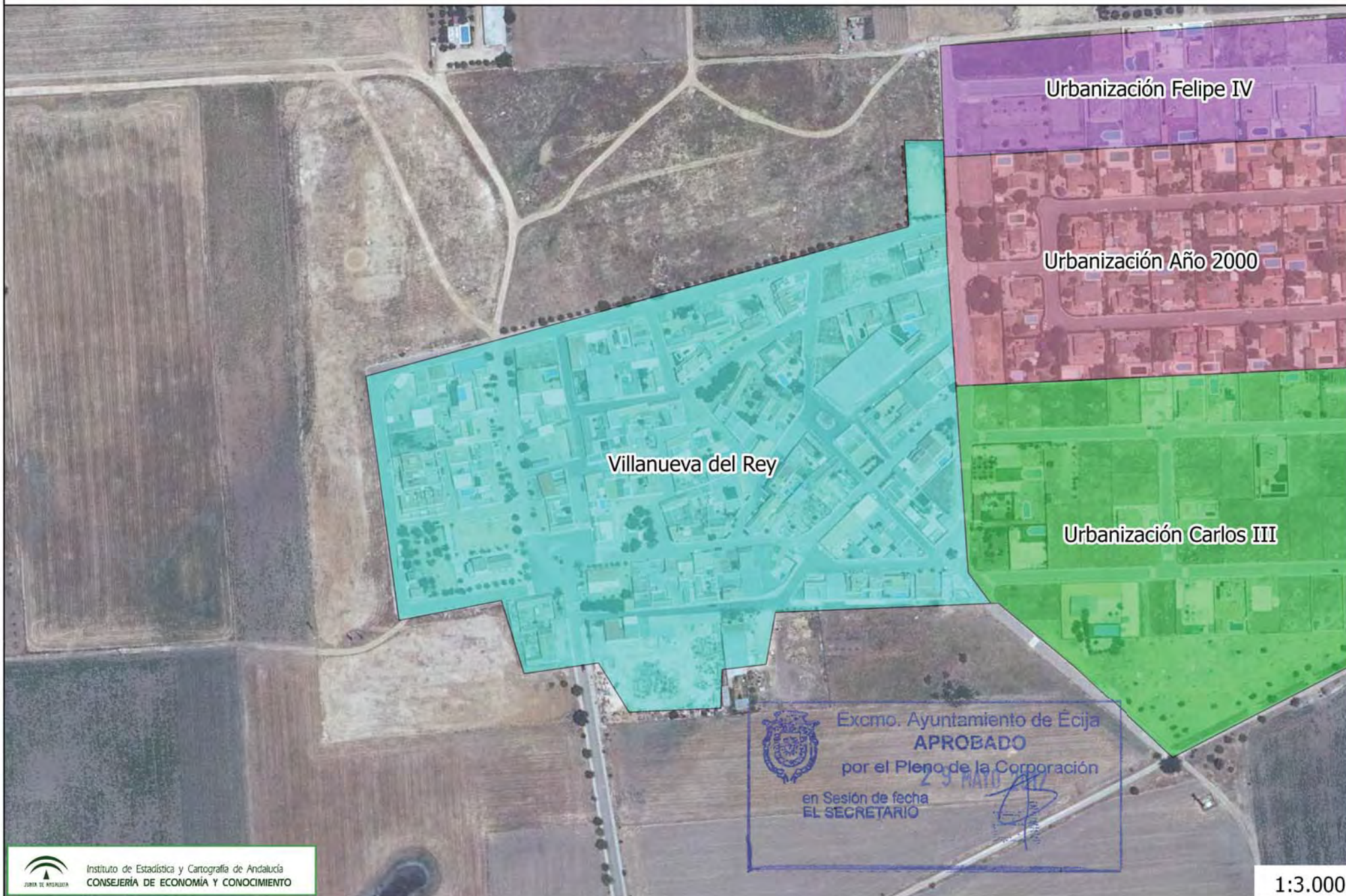
Parque Empresarial Sedesa

Excmo. Ayuntamiento de Écija  
**APROBADO**  
por el Pleno de la Corporación  
en Sesión de fecha 29 MARZO 2011  
EL SECRETARIO

Excmo. Ayuntamiento de Écija  
**APROBADO**  
por el Pleno de la Corporación  
en Sesión de fecha  
EL SECRETARIO

23/04/2011  
[Signature]

Cerro Perea

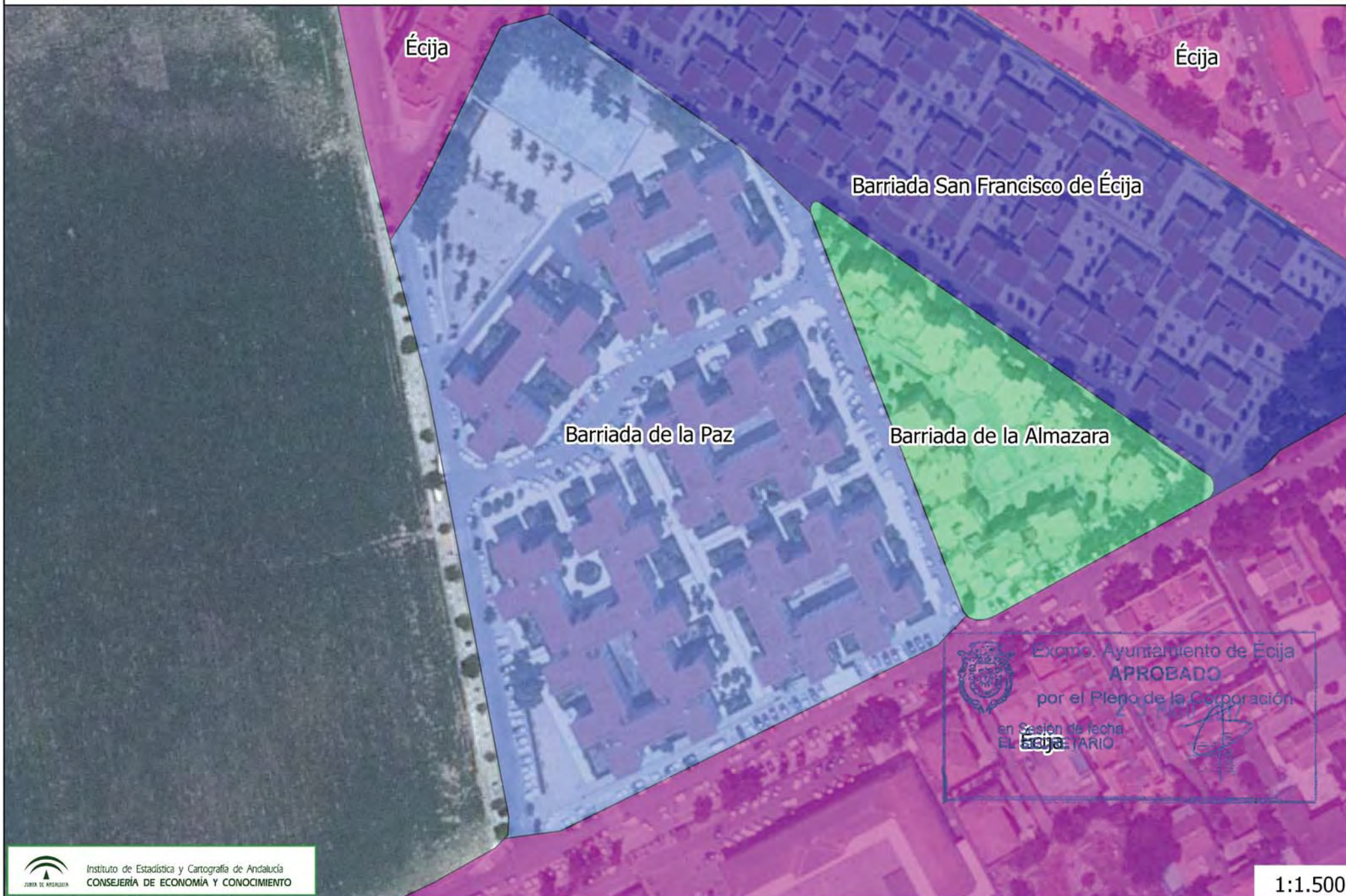




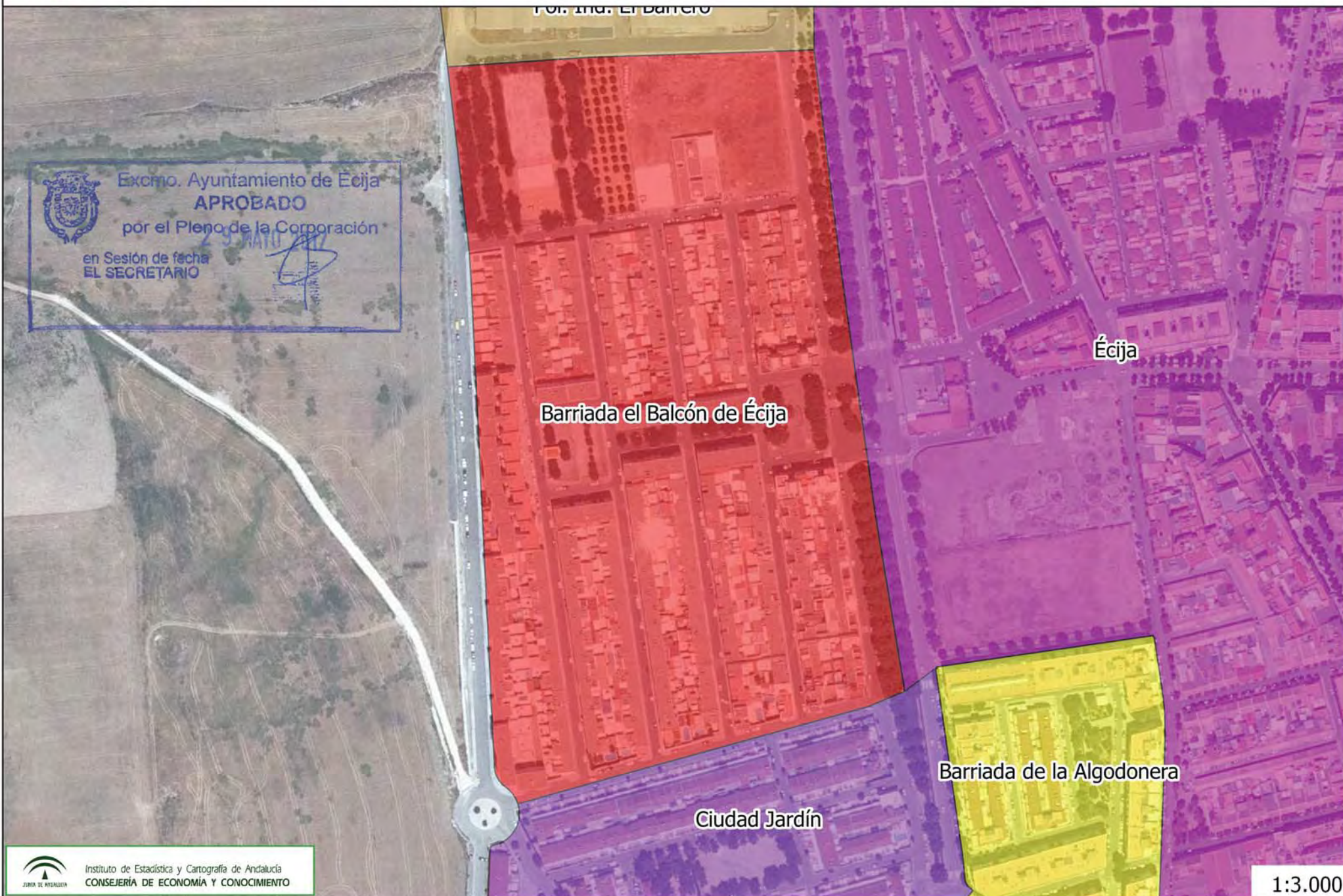


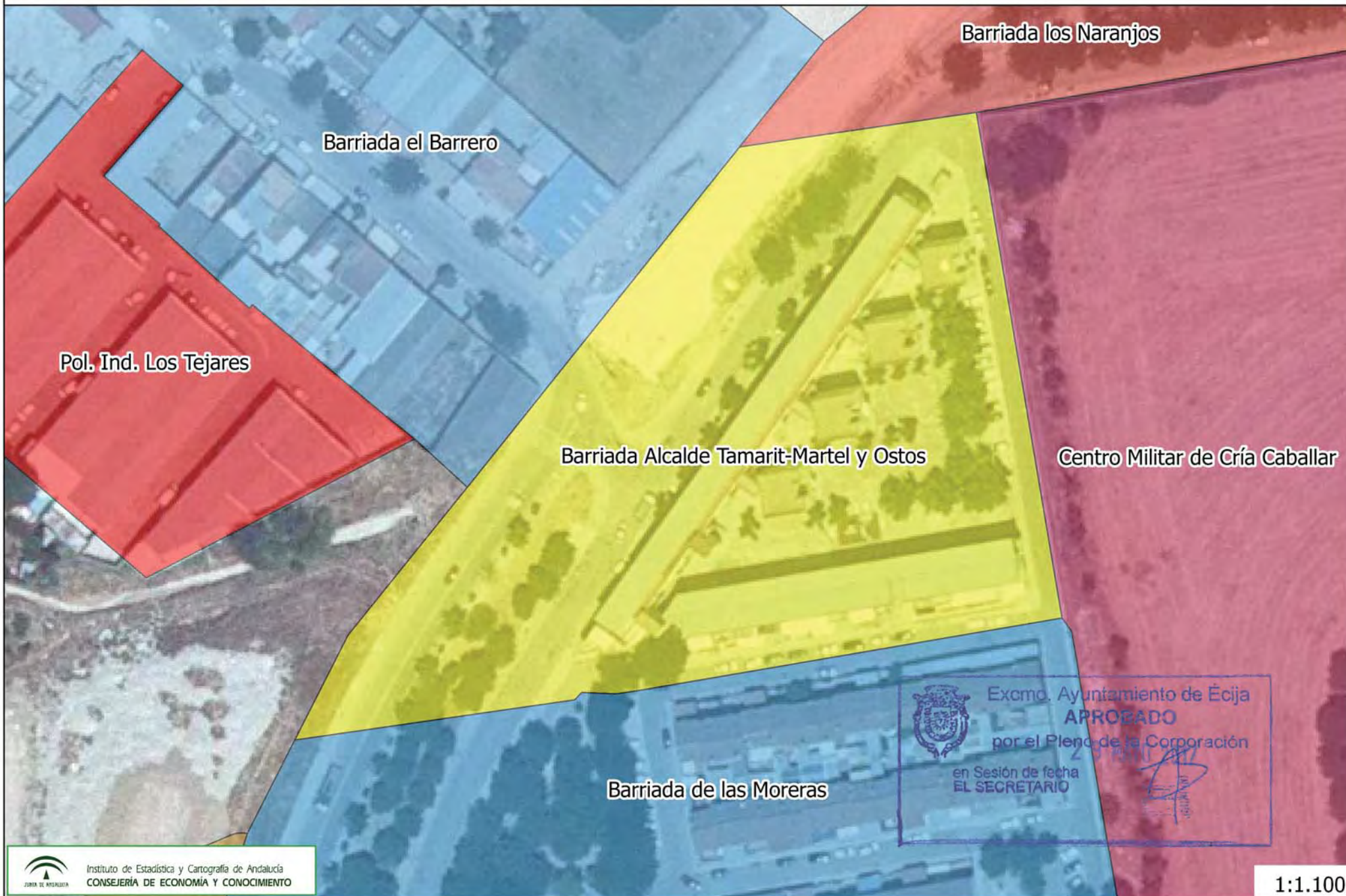
Excmo. Ayuntamiento de Écija  
**APROBADO**  
por el Pleno de la Corporación  
en Sesión de fecha 23 MAYO  
EL SECRETARIO



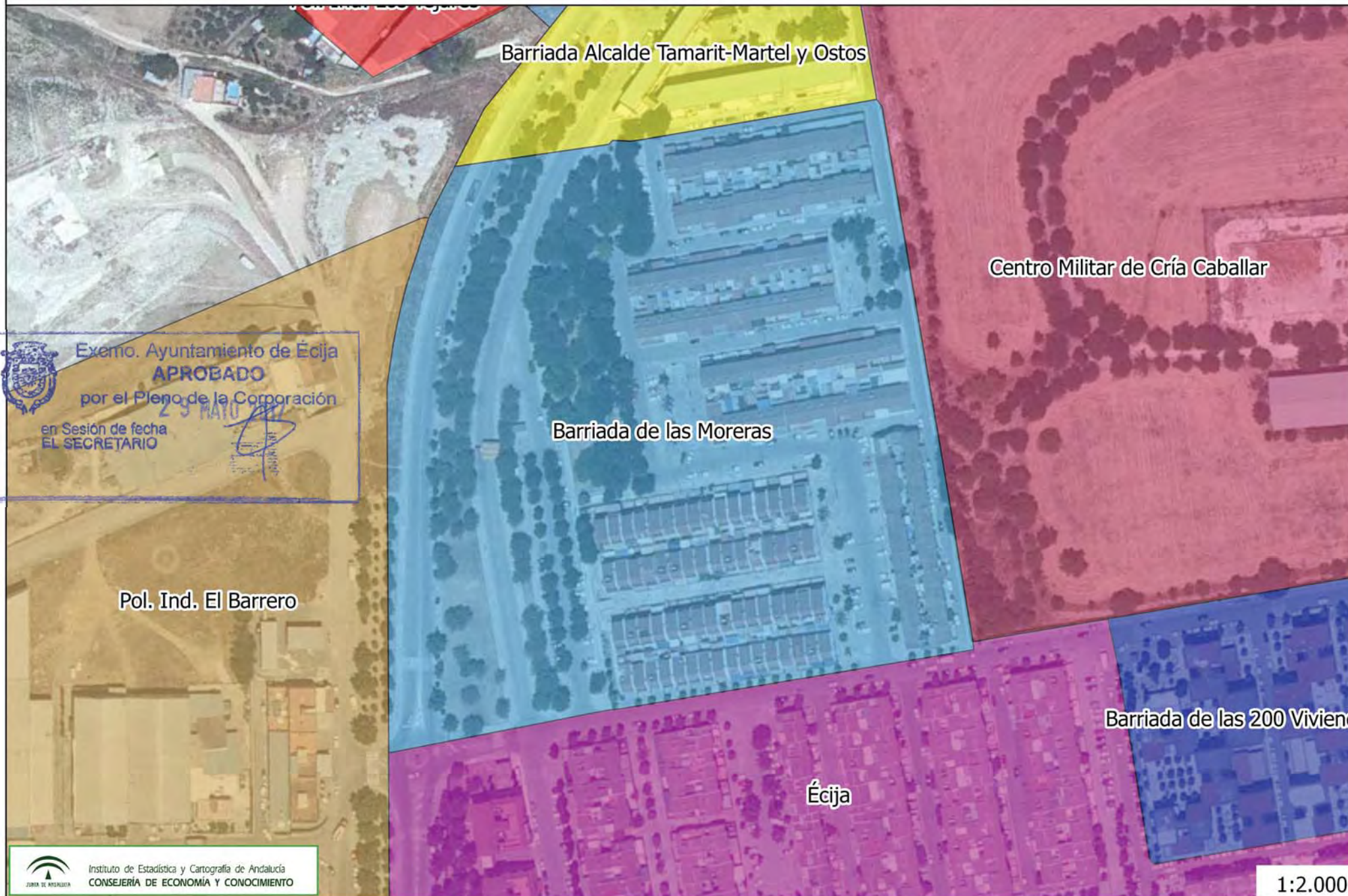










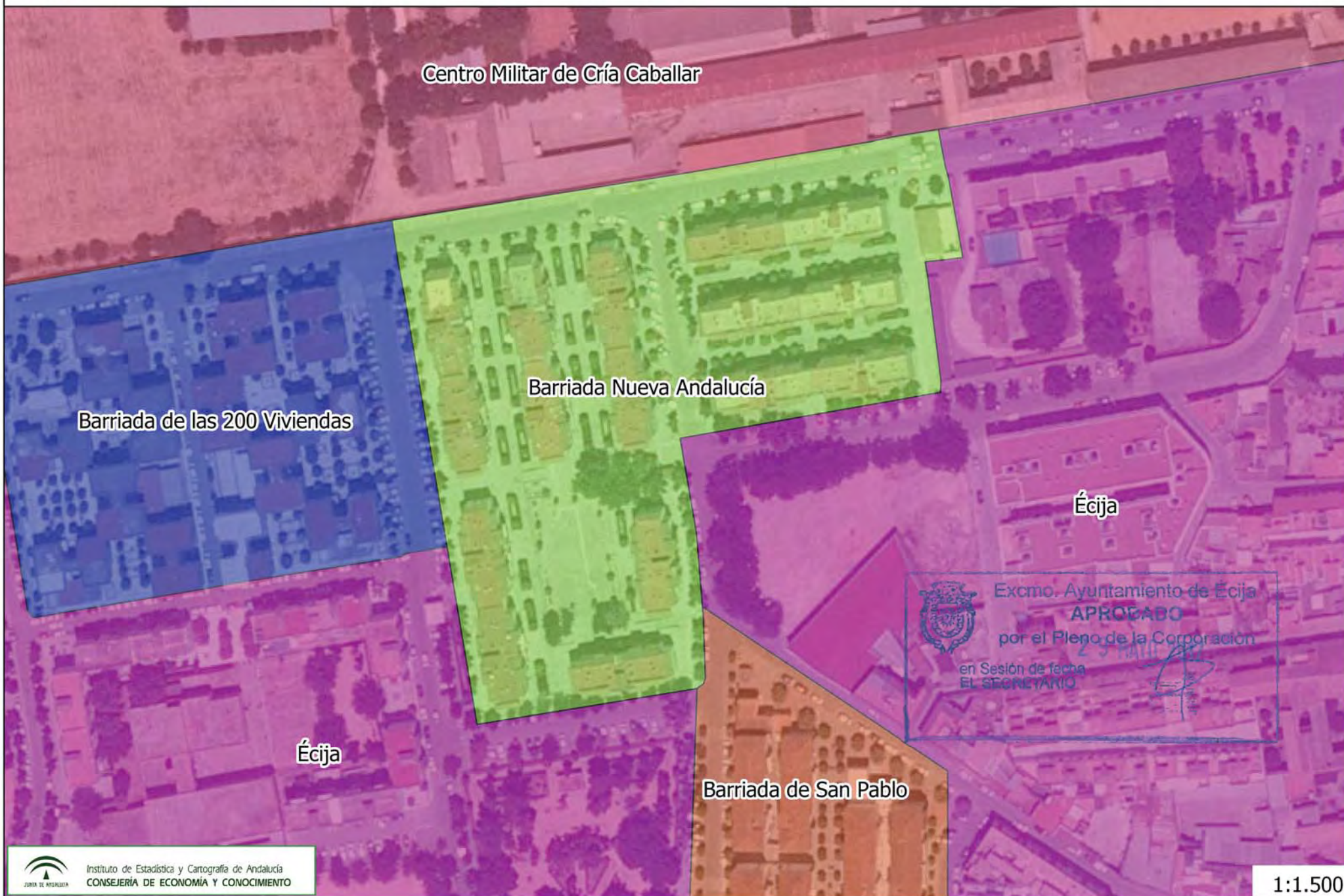


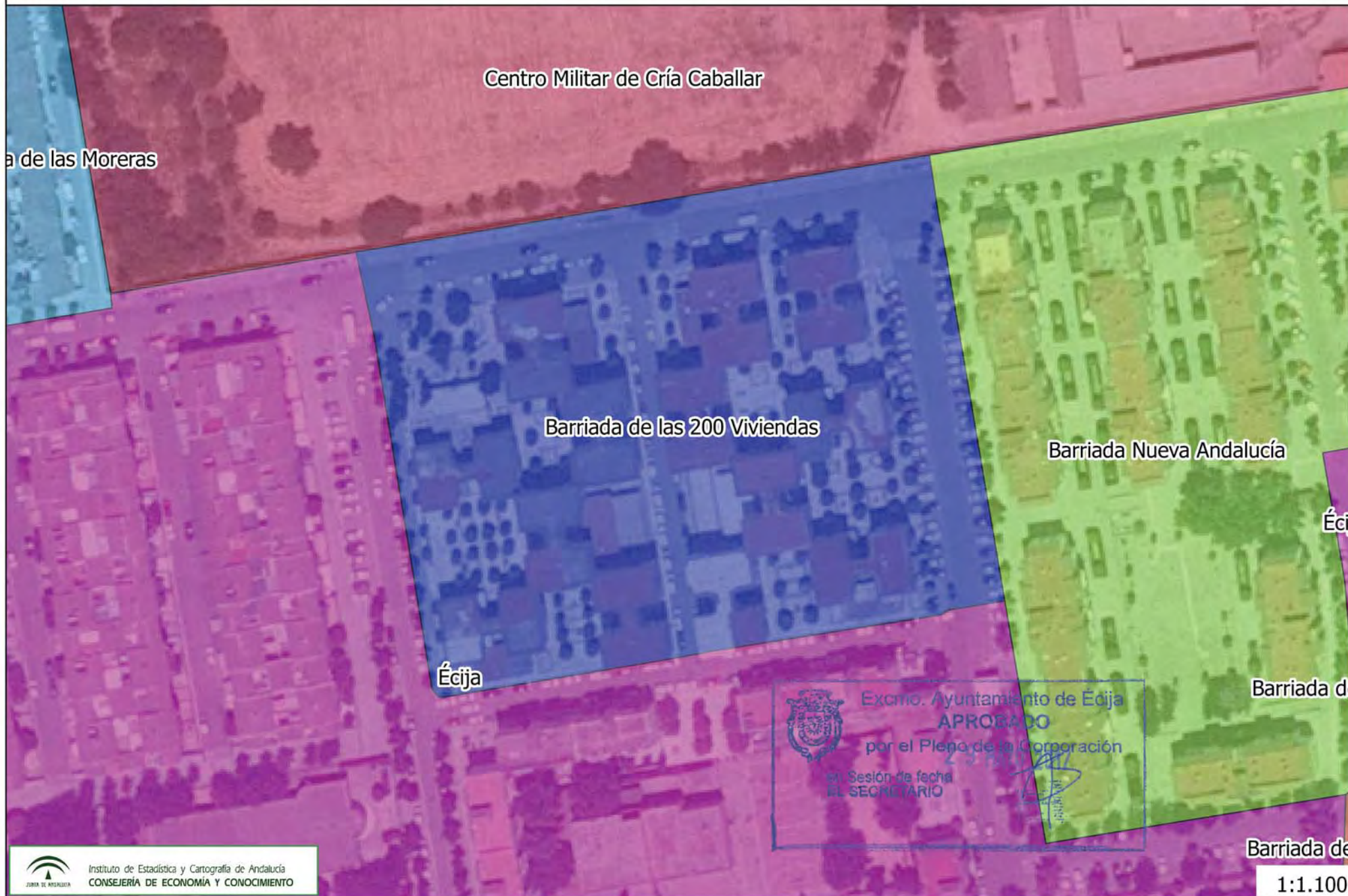












Quinta de Machado

Écija

Pol. Ind. El Mirador

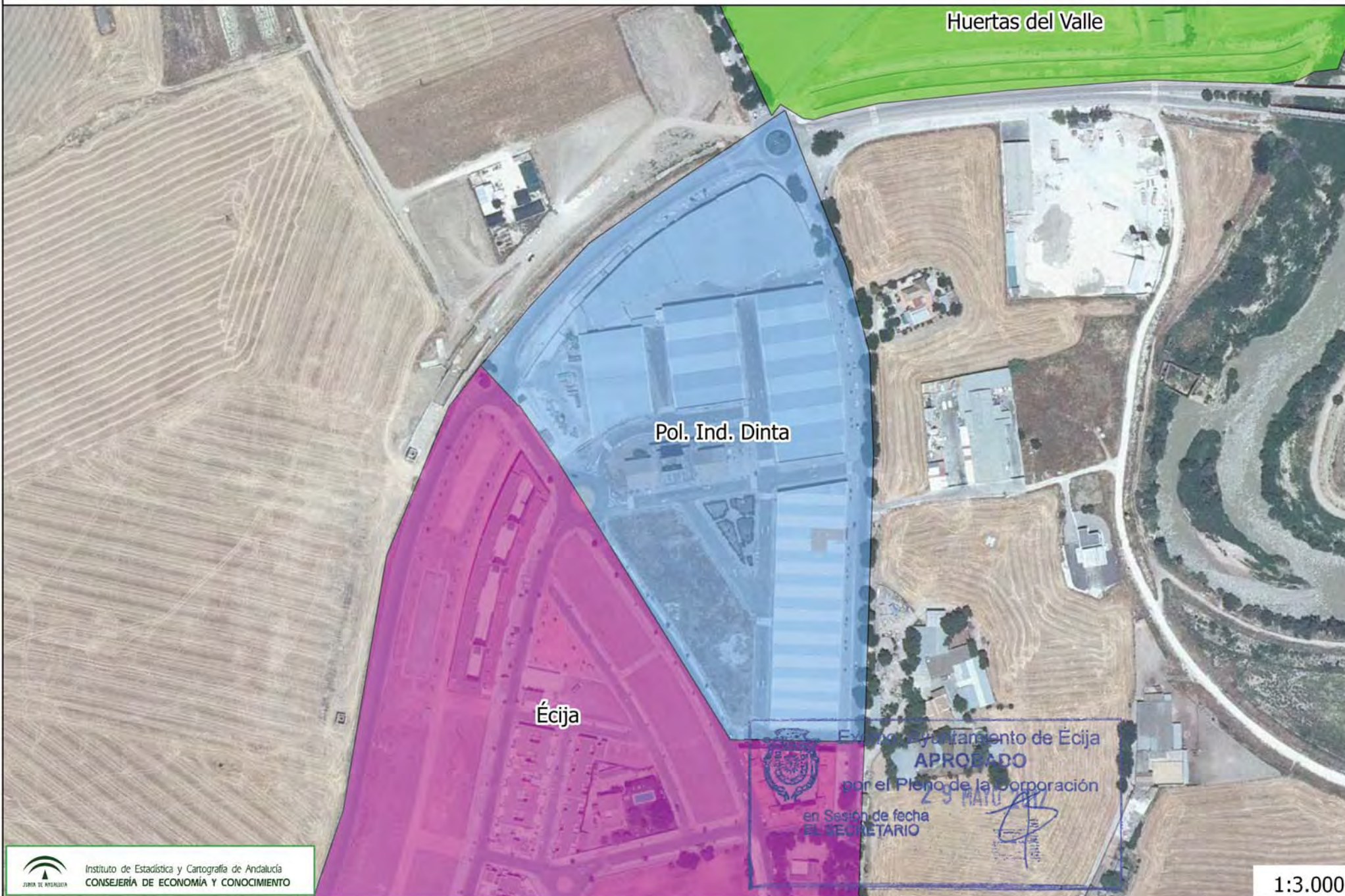
Excmo. Ayuntamiento de Écija  
**APROBADO**  
por el Pleno de la Corporación  
en Sesión de fecha  
EL SECRETARIO

Quinta de Machado

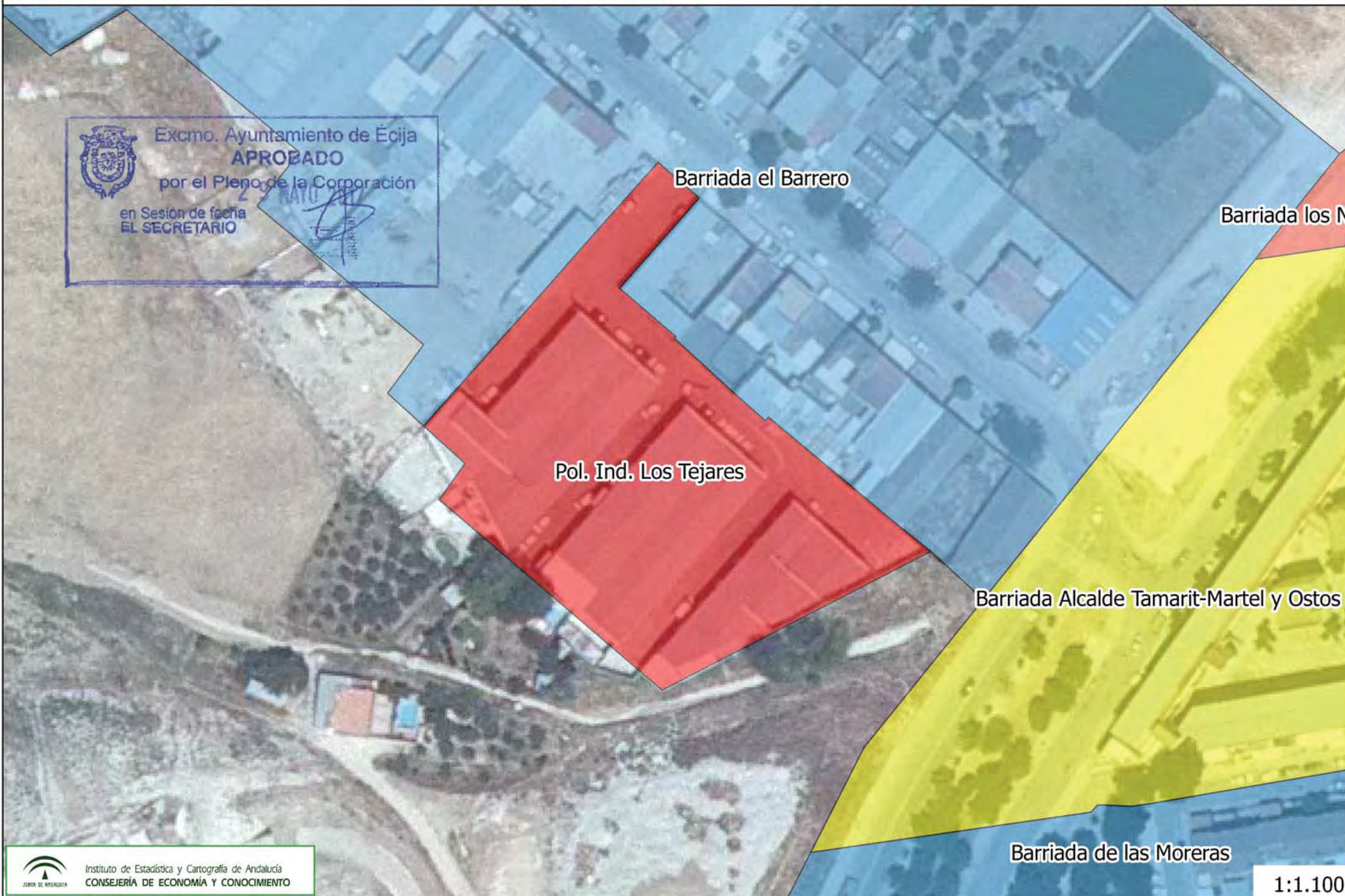
Club de Campo la Ponderosa

 Excmo. Ayuntamiento de Écija  
**APROBADO**  
por el Pleno de la Corporación  
en Sesión de fecha 29 MAYO 2018  
EL SECRETARIO 









Excmo. Ayuntamiento de Écija  
**APROBADO**  
por el Pleno de la Corporación  
en Sesión de fecha  
EL SECRETARIO



El Villar del Marco

Excmo. Ayuntamiento de Écija  
**APROBADO**  
por el Pleno de la Corporación  
en Sesión de fecha 29 MAYO 2017  
EL SECRETARIO



La Trocha

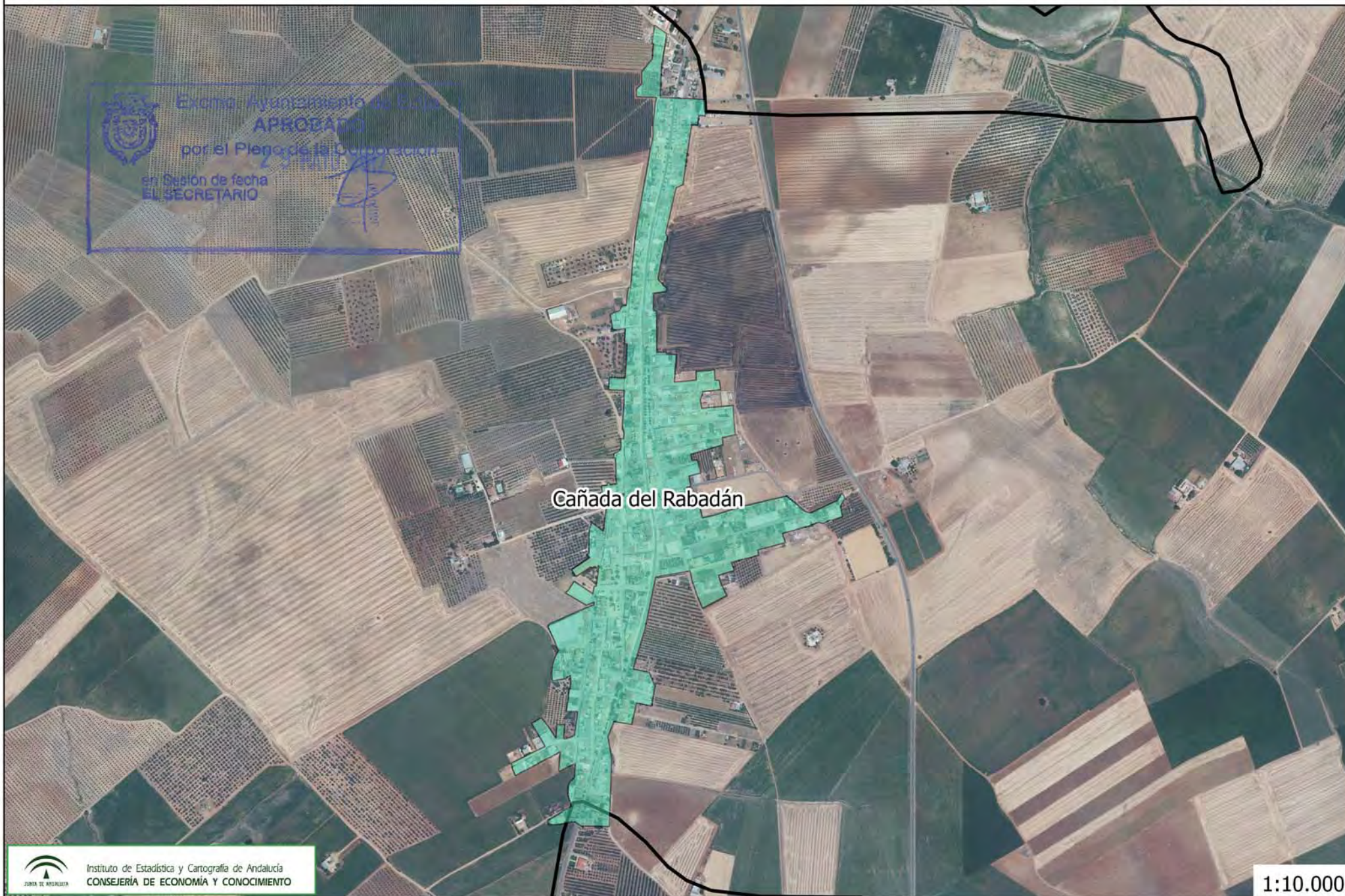
Écija

Barrida Colada

 Excmo. Ayuntamiento de Écija  
**APROBADO**  
por el Pleno de la Corporación  
en Sesión de fecha 23 Mayo 2017  
EL SECRETARIO

Pol. Ind. I.6-Sector 2

Pol. Ind. Virgen del Rocío



Excmo. Ayuntamiento de Écija  
APROBADO  
por el Pleno de la Corporación  
en Sesión de fecha  
EL SECRETARIO

Cañada del Rabadán





Excmo. Ayuntamiento de Écija  
**APROBADO**

por el Pleno de la Corporación

en Sesión de fecha  
EL SECRETARIO

23 MAR 2011  
[Firma]



Cementerio Municipal Virgen del Valle

Tanatorio

Huertas del Valle



Instituto de Estadística y Cartografía de Andalucía  
CONSEJERÍA DE ECONOMÍA Y CONOCIMIENTO

1:1.500





Excmo. Ayuntamiento de Écija  
**APROBADO**  
por el Pleno de la Corporación  
en Sesión de fecha  
EL SECRETARIO

25 Mayo 2011

Isla del Vicario

Camino de la Barranca



Instituto de Estadística y Cartografía de Andalucía  
CONSEJERÍA DE ECONOMÍA Y CONOCIMIENTO

1:3.000

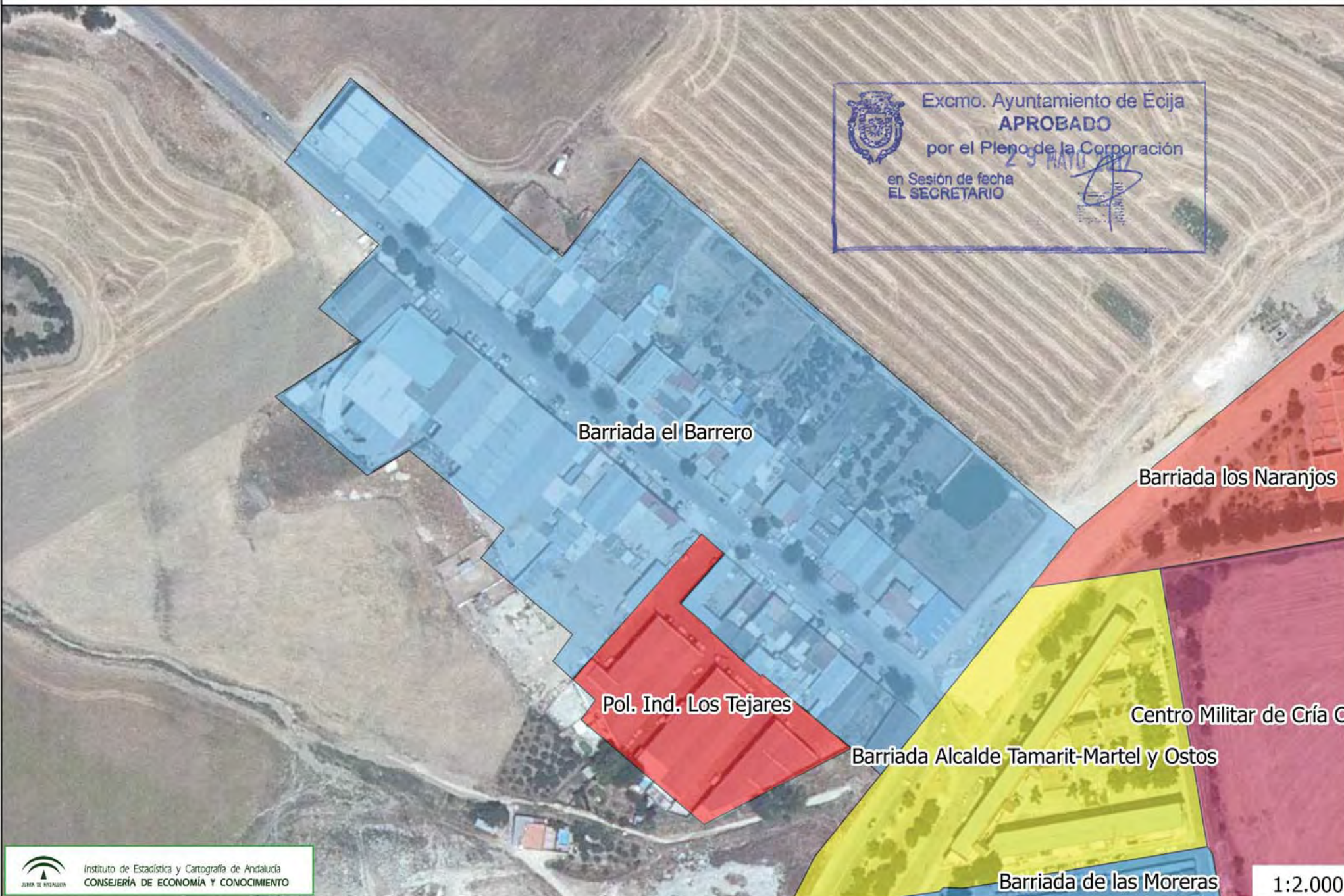


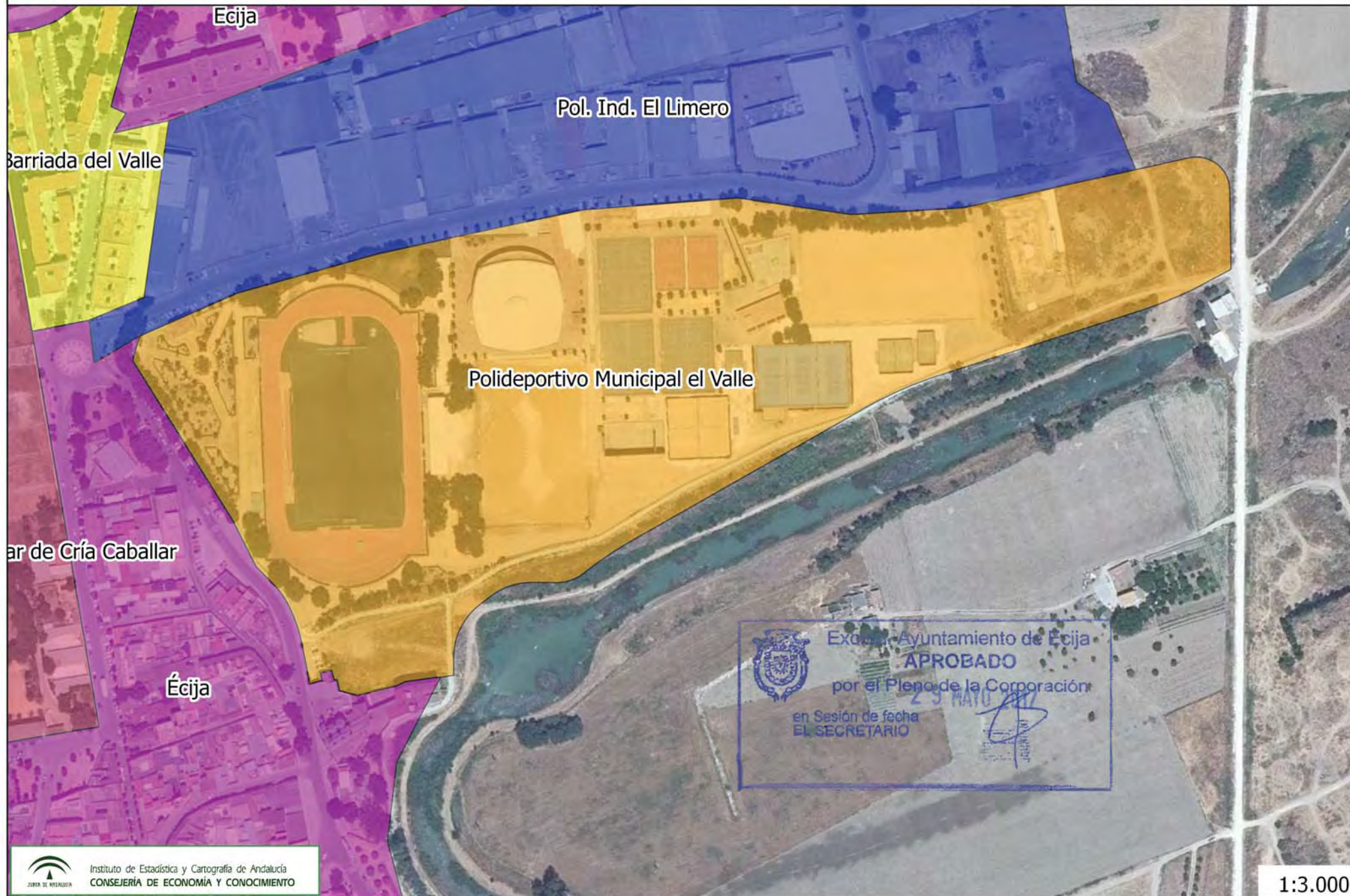


 Excmo. Ayuntamiento de Écija  
**APROBADO**  
por el Pleno de la Corporación  
en Sesión de fecha  
**EL SECRETARIO**

23 MAYO 2017









Urbanización Cerro San Cristóbal



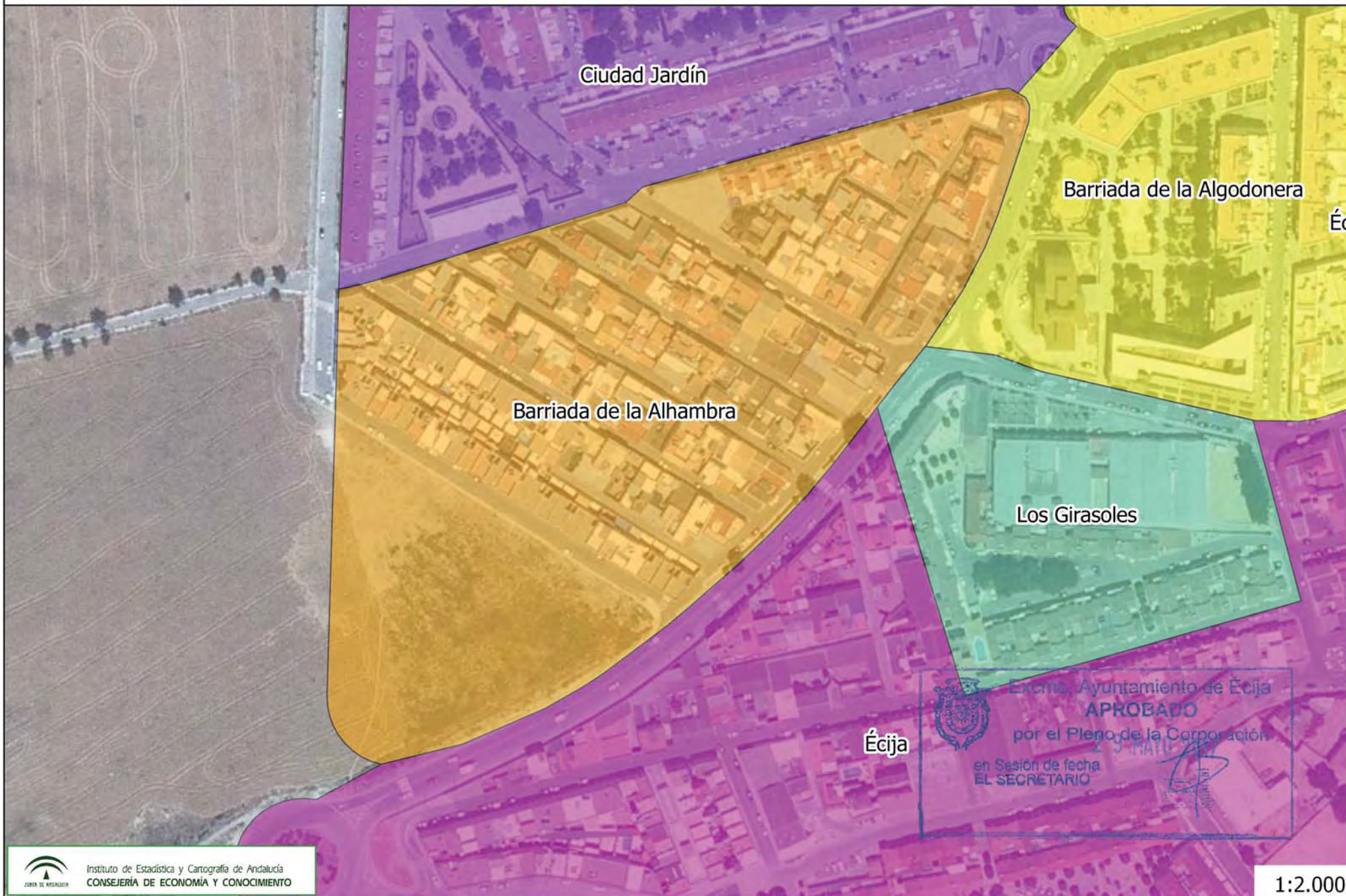
Excmo. Ayuntamiento de Écija  
**APROBADO**

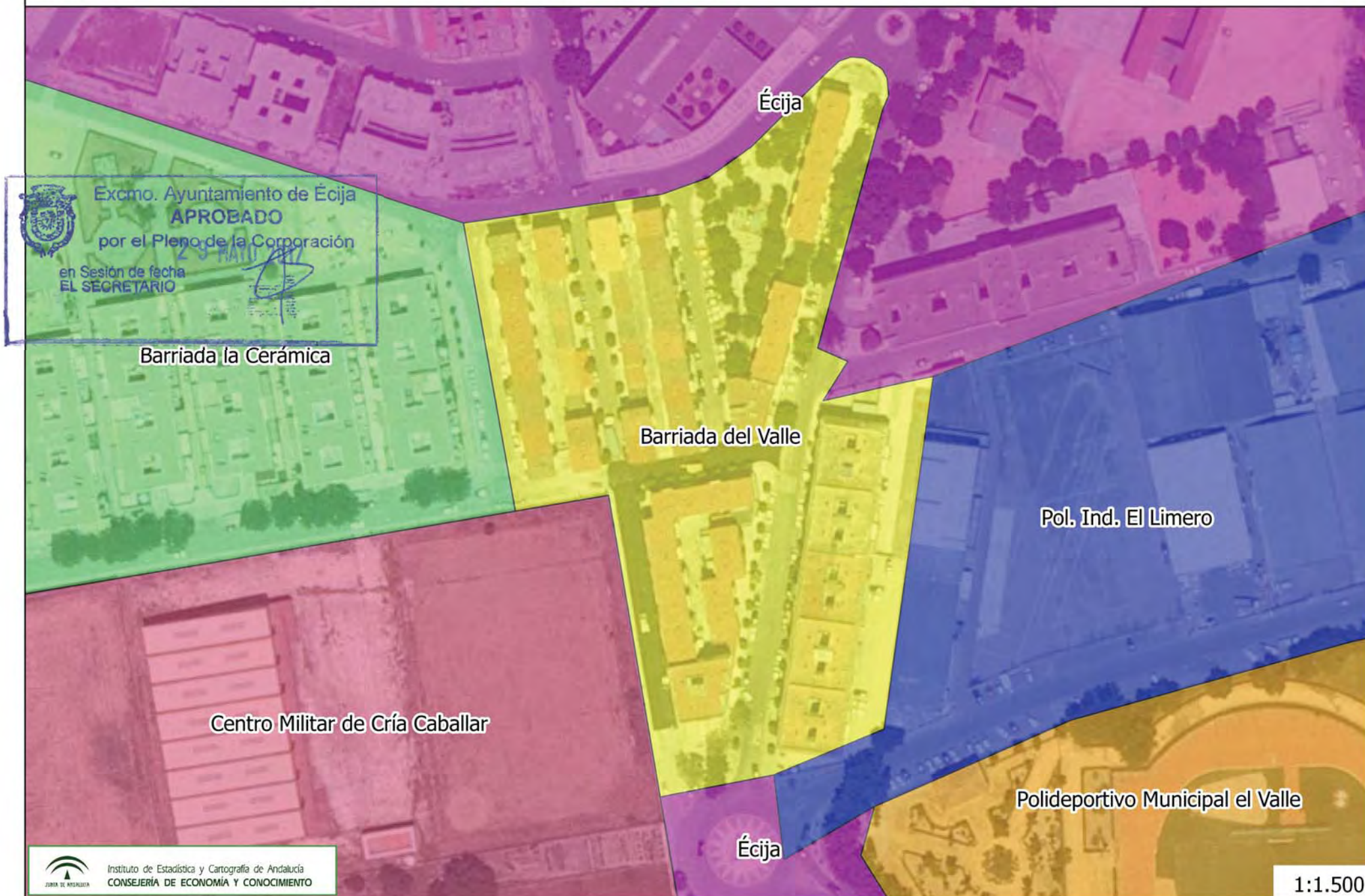
por el Pleno de la Corporación

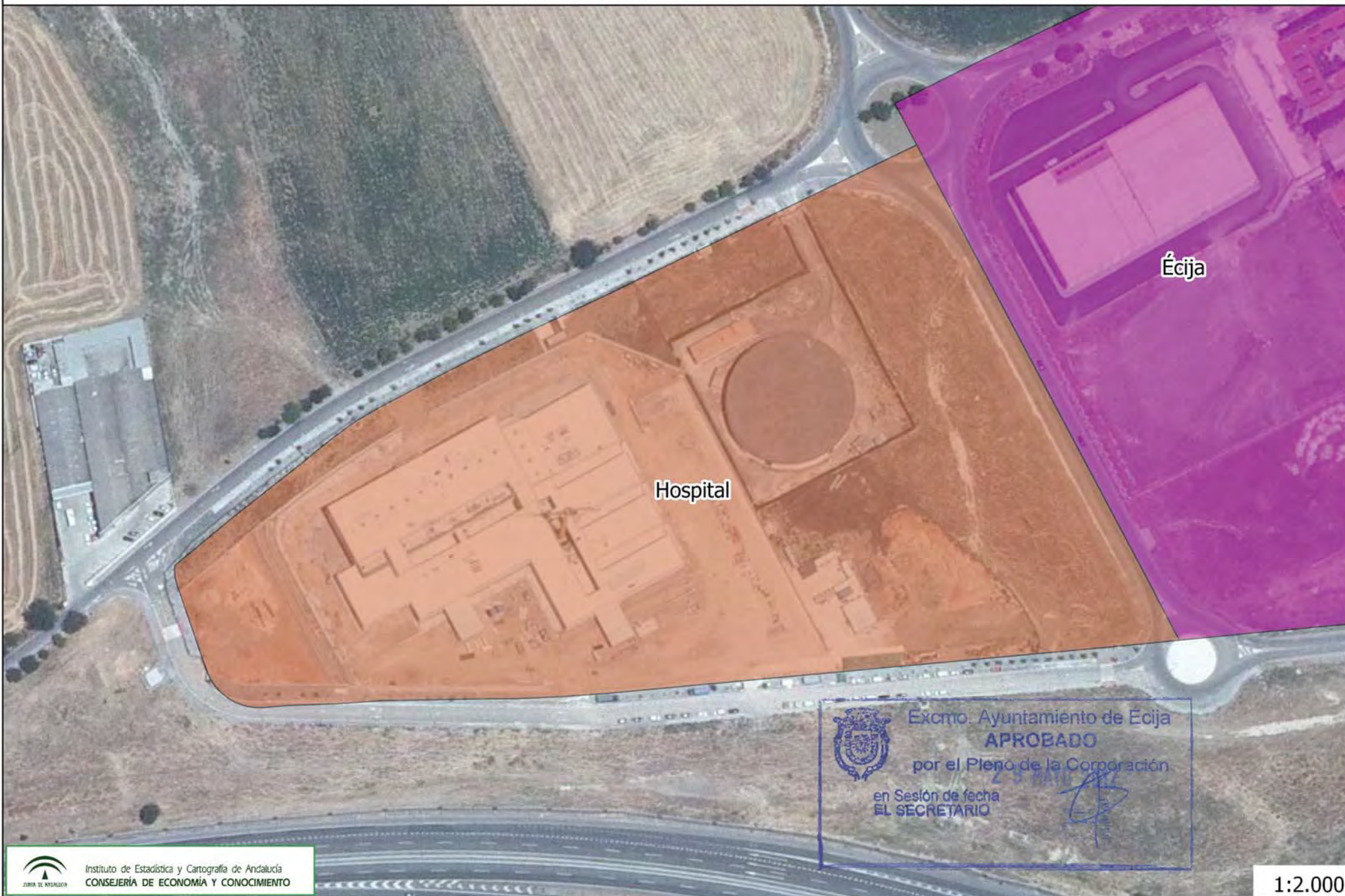
en Sesión de fecha  
EL SECRETARIO

25 MAYO 2017  
*[Handwritten signature]*

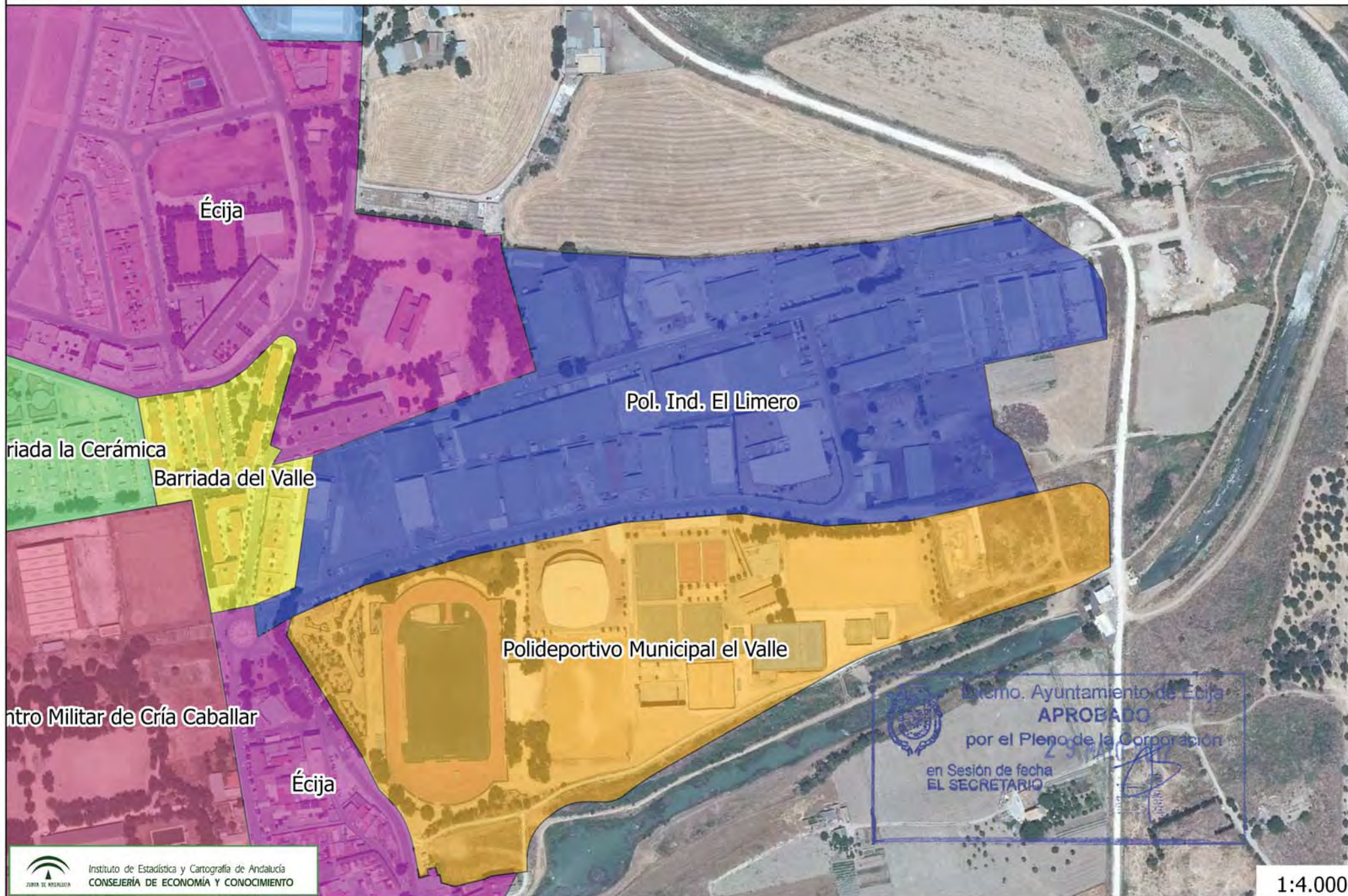




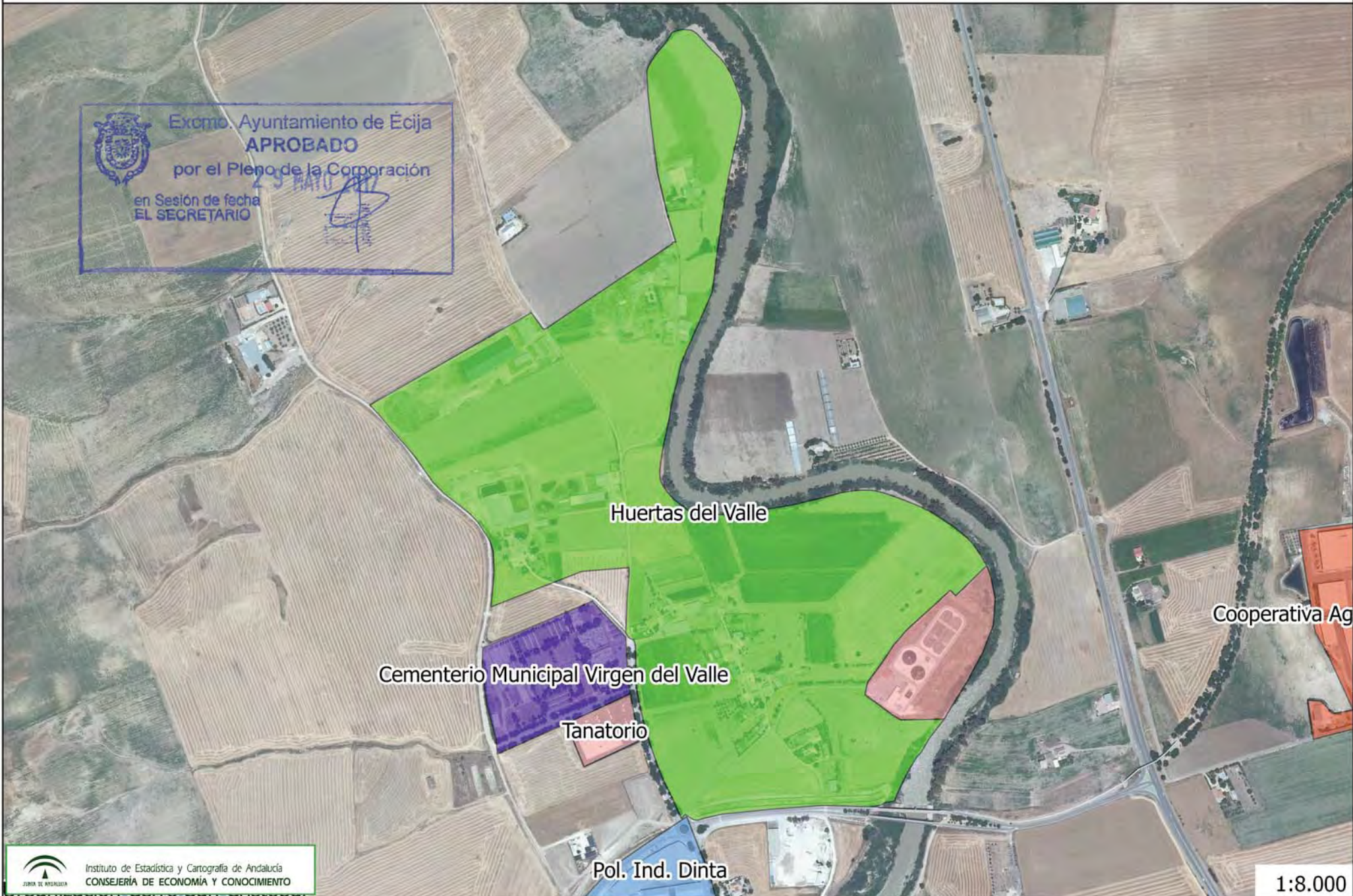








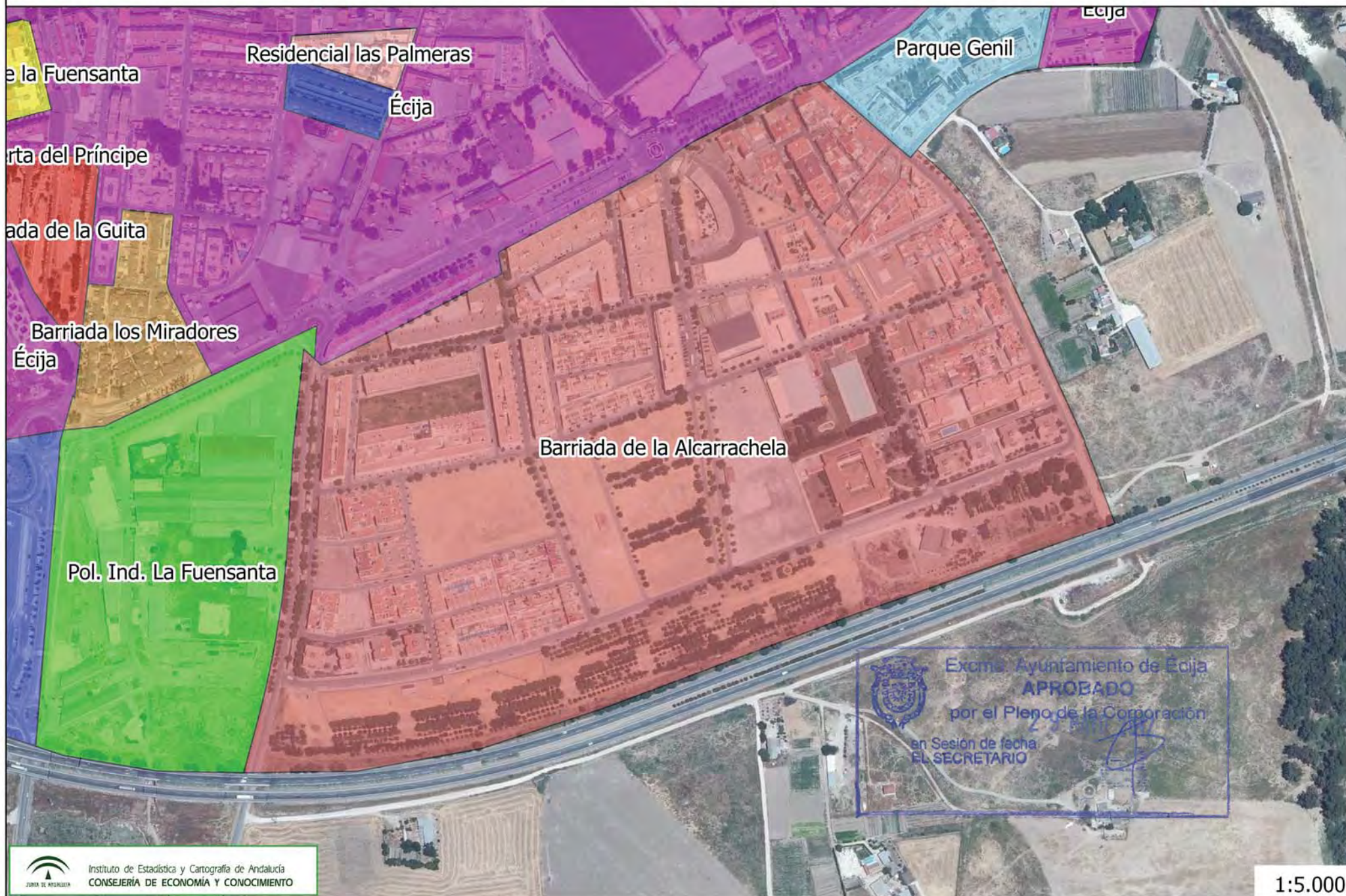
Excmo. Ayuntamiento de Écija  
**APROBADO**  
por el Pleno de la Corporación  
en Sesión de fecha 29 Mayo 2017  
EL SECRETARIO

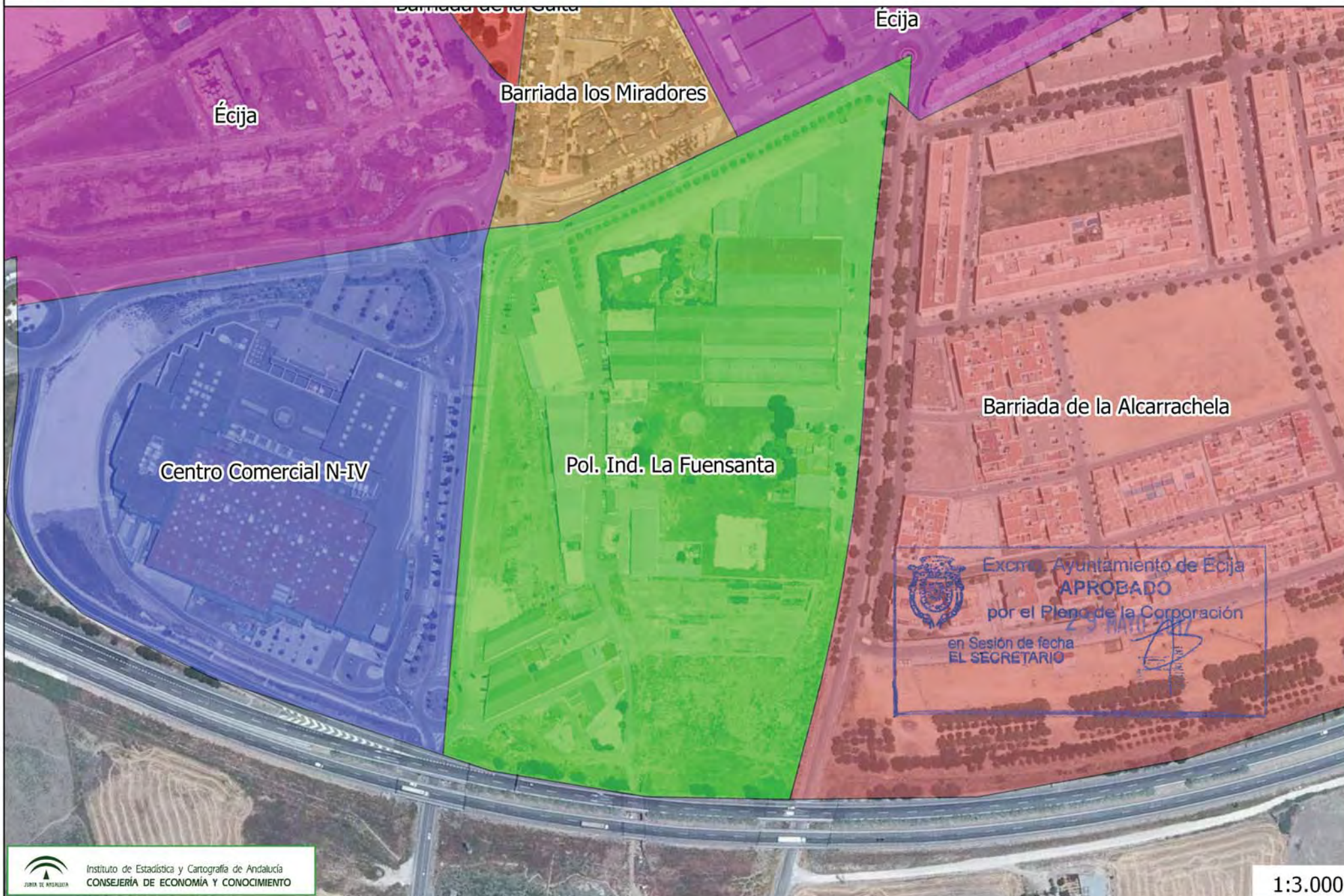


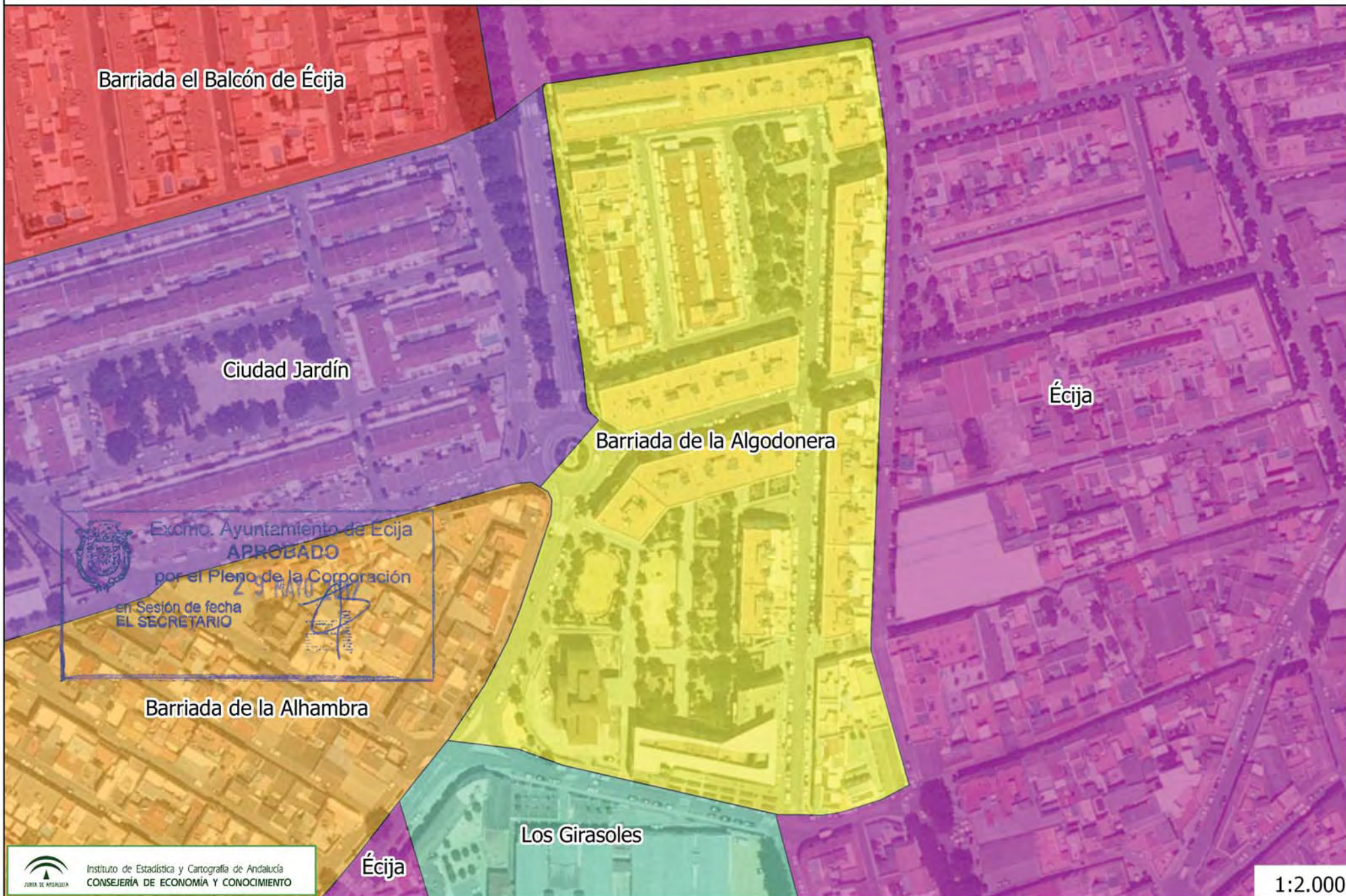


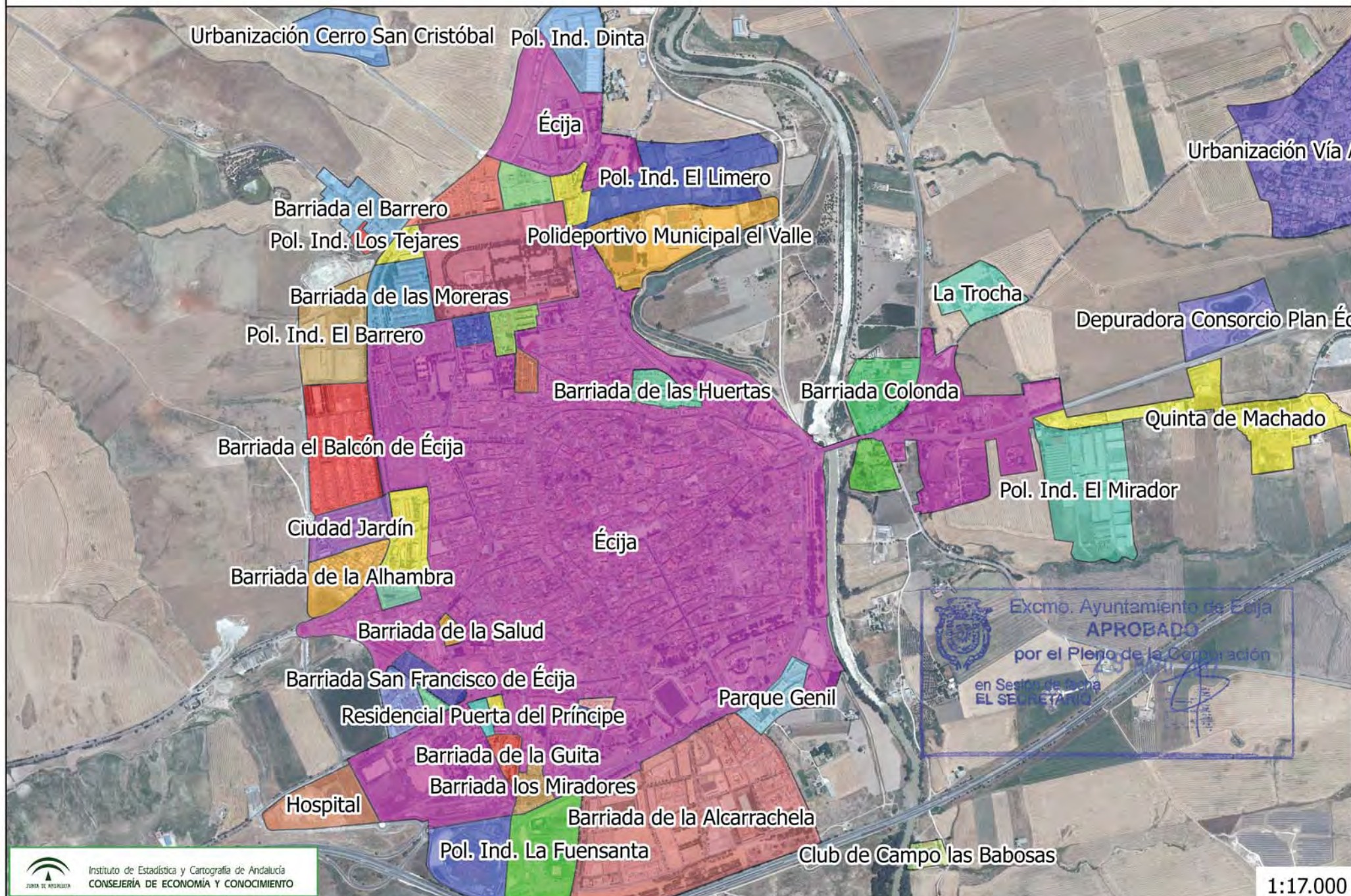
Excmo. Ayuntamiento de Écija  
**APROBADO**  
por el Pleno de la Corporación  
en Sesión de fecha 29 MARZO 2017  
EL SECRETARIO

Club de Campo las Babosas



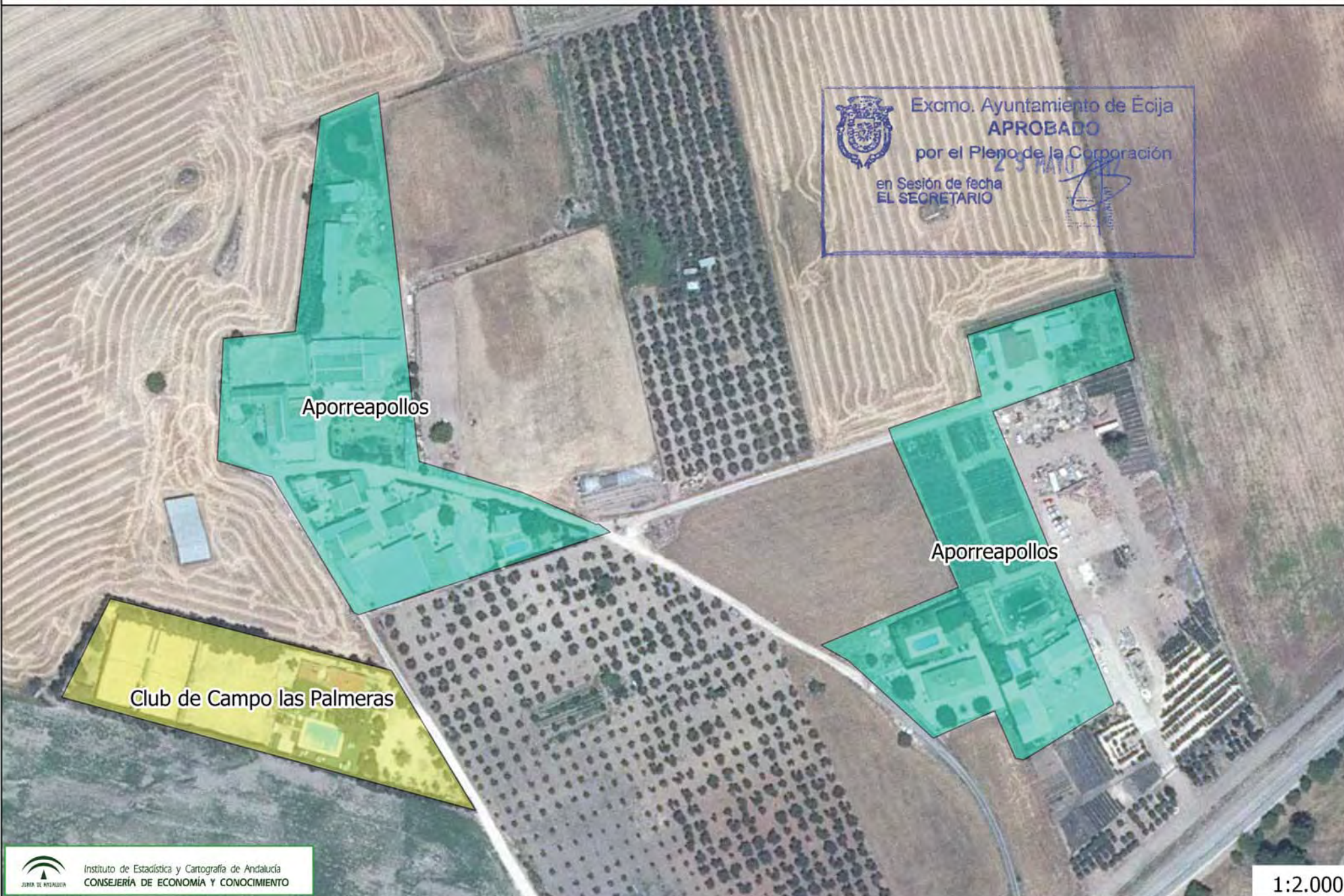
















 Excmo. Ayuntamiento de Écija  
**APROBADO**  
por el Pleno de la Corporación  
en Sesión de fecha 23 MAYO 2017  
EL SECRETARIO

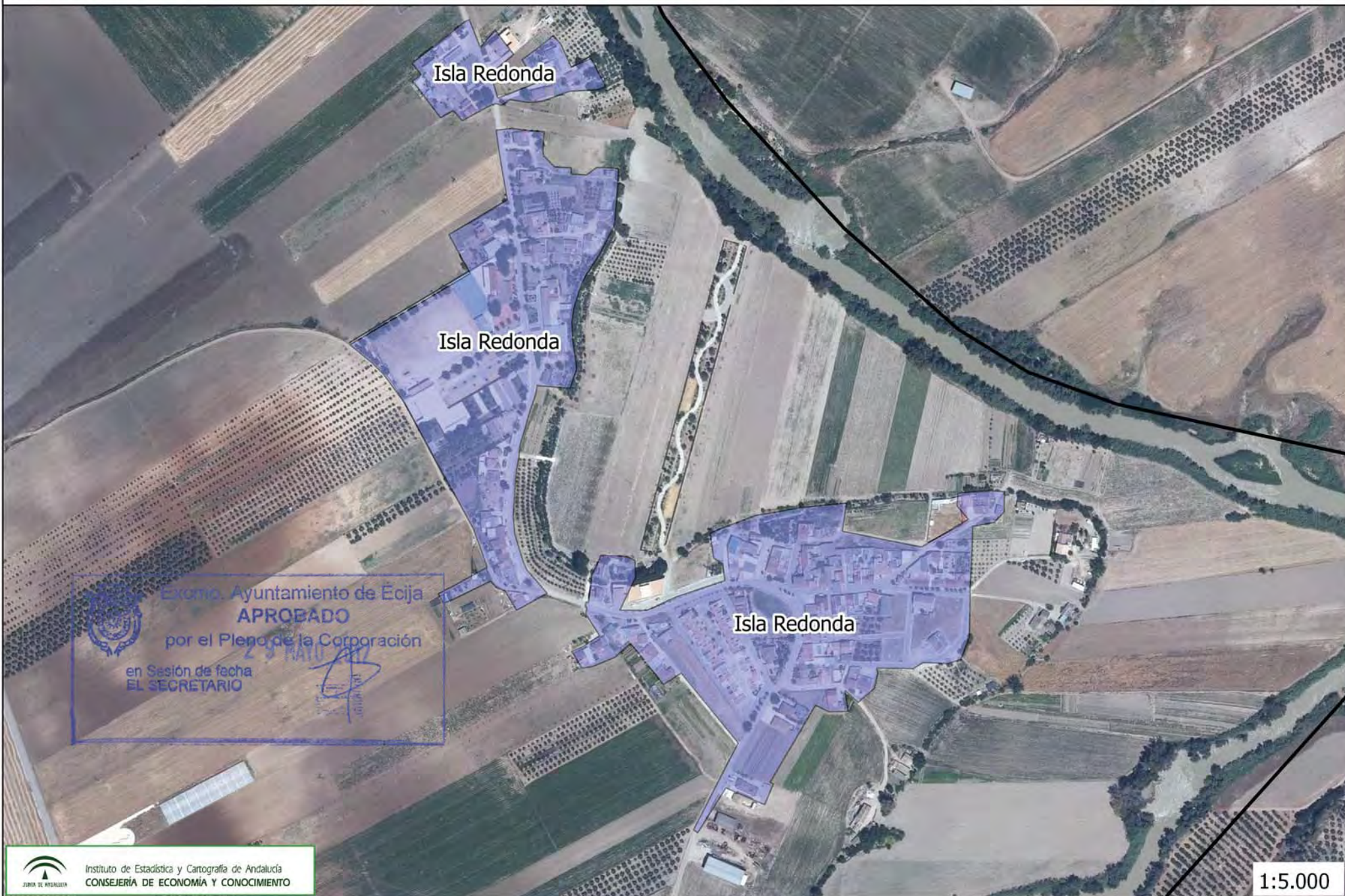
Huerta Angulo

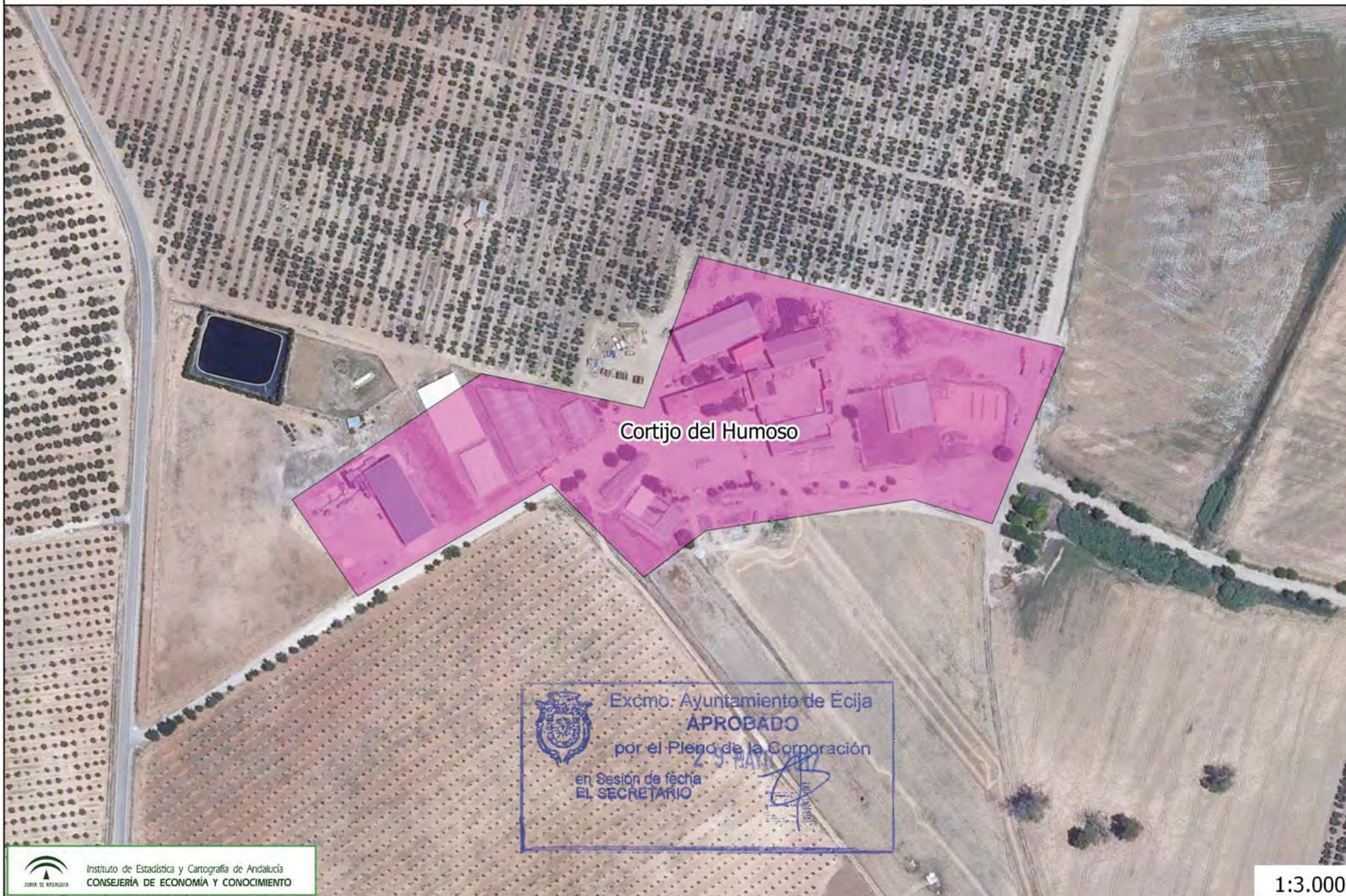


 Excmo. Ayuntamiento de Écija  
**APROBADO**  
por el Pleno de la Corporación  
en Sesión de fecha 29 MAYO 2011  
EL SECRETARIO 

Huertas de San Antón







Cortijo del Humoso



Excmo. Ayuntamiento de Écija  
**APROBADO**  
por el Pleno de la Corporación  
en Sesión de fecha  
EL SECRETARIO

*[Handwritten signature]*  
SECRETARIO










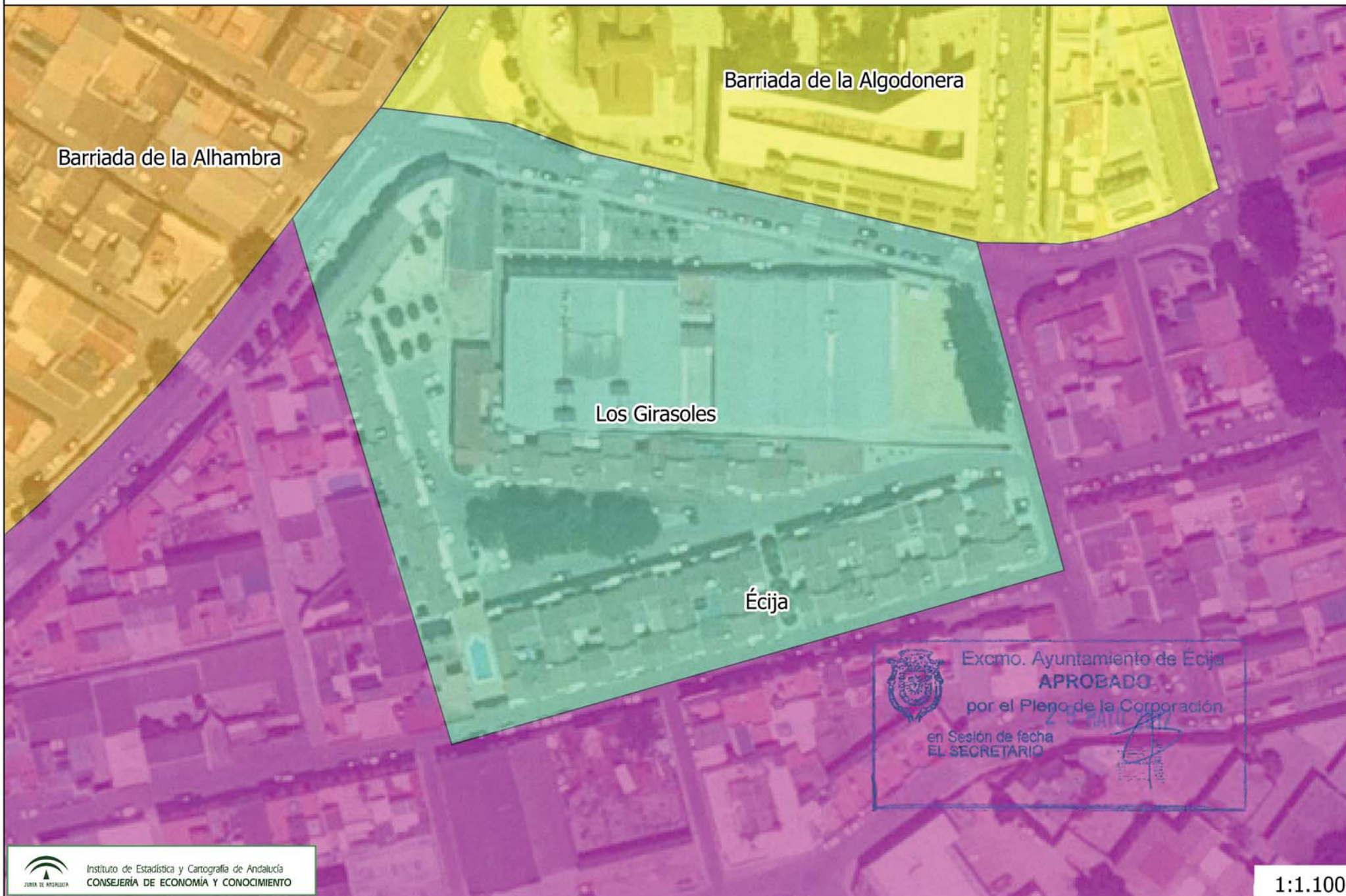
Cortijo los Arenales

 Excmo. Ayuntamiento de Écija  
**APROBADO**  
por el Pleno de la Corporación  
en Sesión de fecha  
**EL SECRETARIO**



Excmo. Ayuntamiento de Écija  
**APROBADO**  
por el Pleno de la Corporación  
en Sesión de fecha 23 MAYO  
EL SECRETARIO

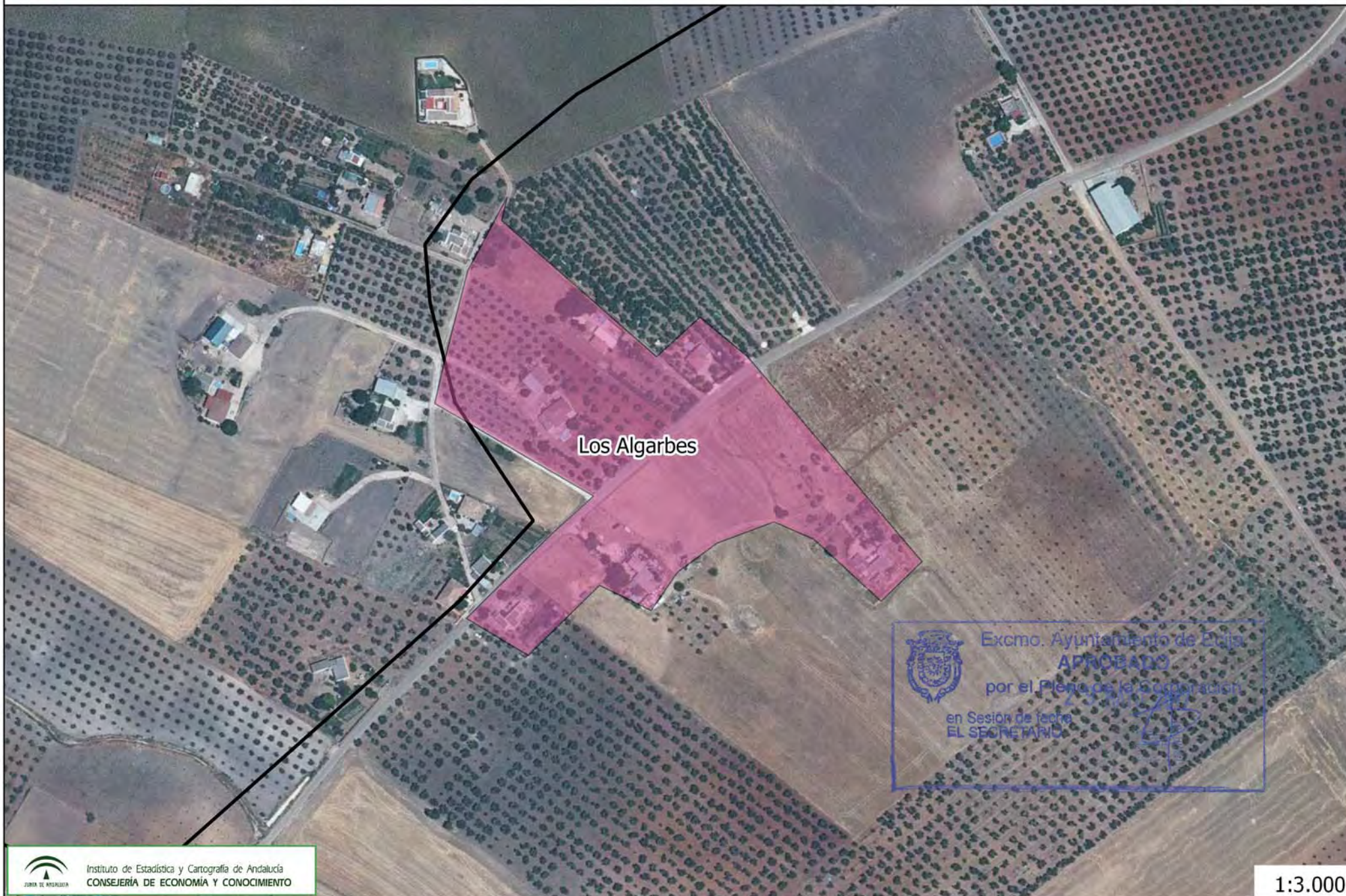




Excmo. Ayuntamiento de Écija  
**APROBADO**  
por el Pleno de la Corporación  
en Sesión de fecha  
EL SECRETARIO





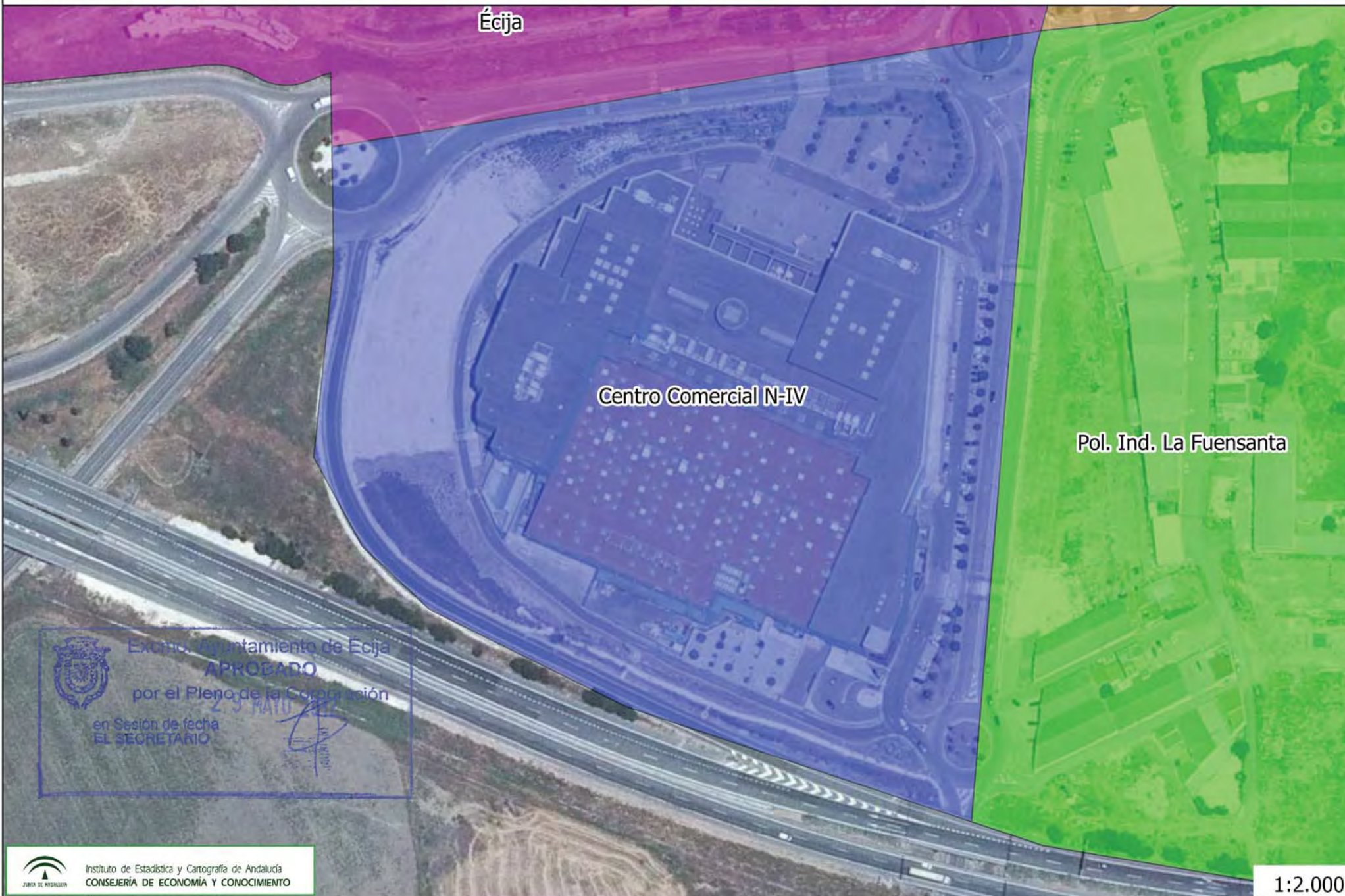






  
Excmo. Ayuntamiento de Écija  
**APROBADO**  
por el Pleno de la Corporación  
en Sesión de fecha  
**EL SECRETARIO**

Cañada de los Caballeros





 Excmo. Ayuntamiento de Écija  
**APROBADO**  
por el Pleno de la Corporación  
en Sesión de fecha 29 MAYO 2017  
EL SECRETARIO

Écija

Barriada la Cerámica

Barriada los Naranjos

Barriada el Barrero

Centro Militar de Cría Caballar

Barriada Alcalde Tamarit-Martel y Ostos



Residencial las Palmeras

Residencial Cristo de Confalón

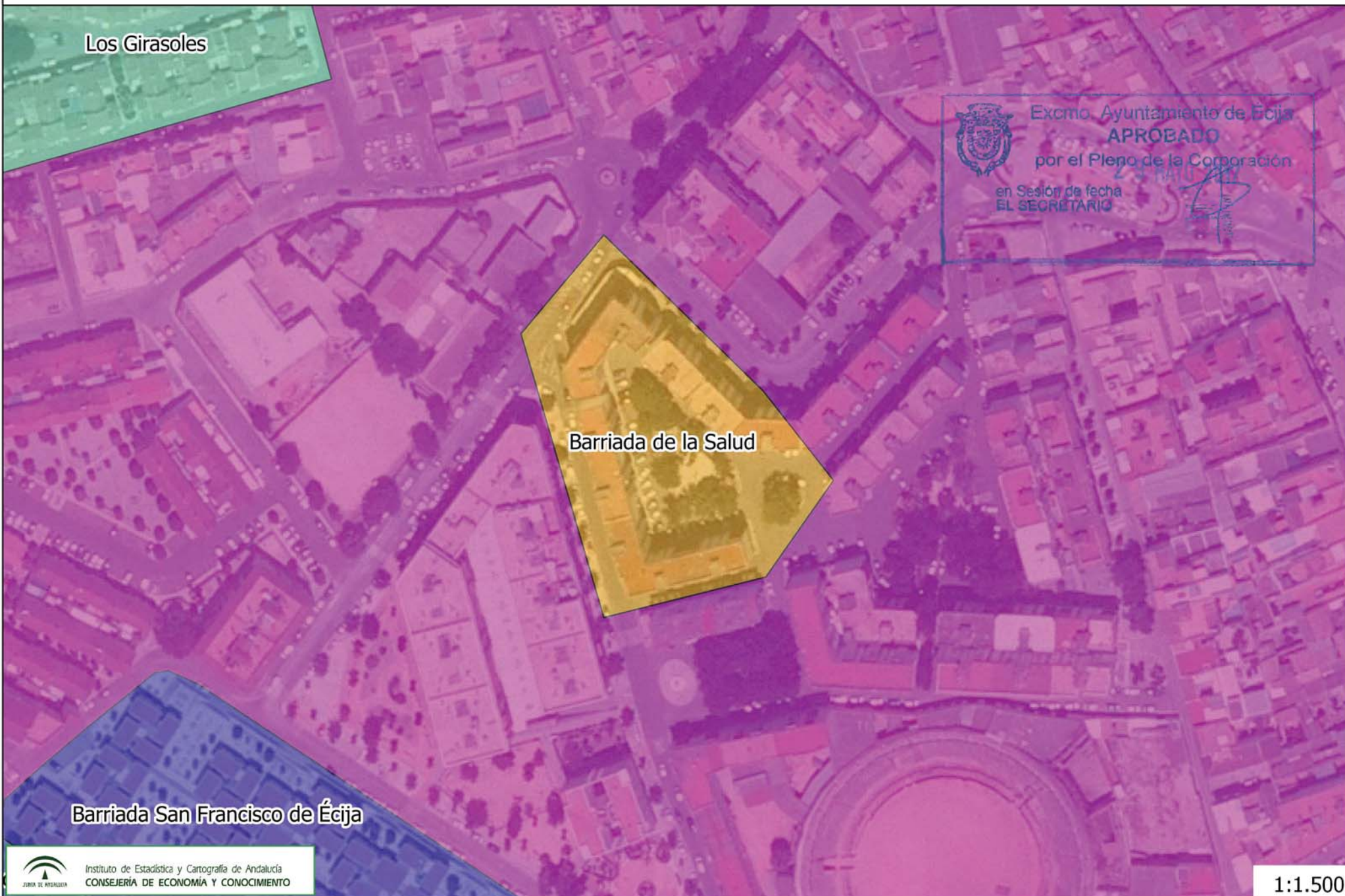


Excmo. Ayuntamiento de Écija  
**APROBADO**  
por el Pleno de la Corporación

en Sesión de fecha  
EL SECRETARIO

*[Handwritten signature]*





Los Girasoles

Barriada de la Salud

Barriada San Francisco de Écija



Excmo. Ayuntamiento de Écija  
**APROBADO**  
por el Pleno de la Corporación  
en Sesión de fecha  
EL SECRETARIO



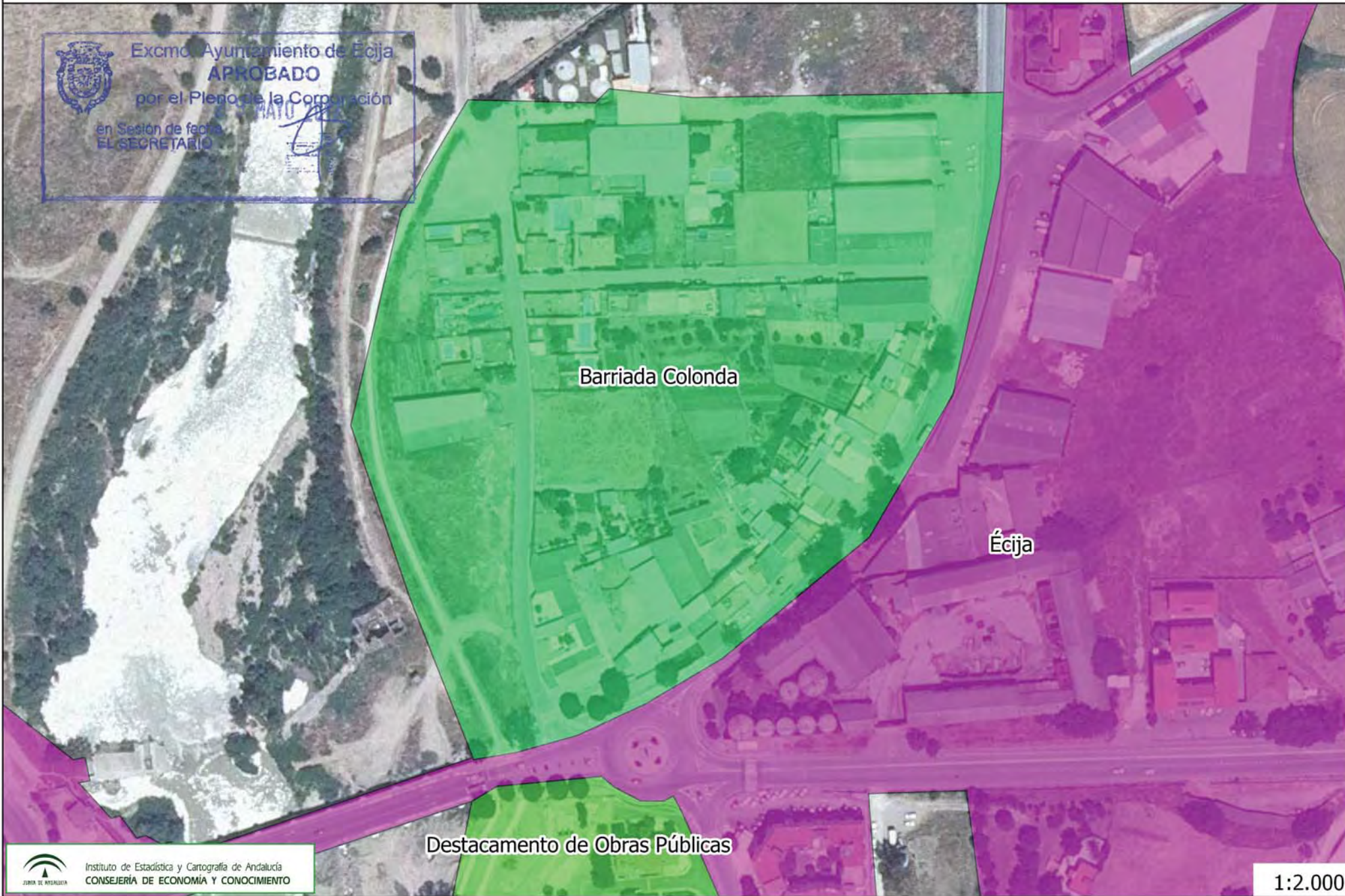
Instituto de Estadística y Cartografía de Andalucía  
CONSEJERÍA DE ECONOMÍA Y CONOCIMIENTO

1:1.500



Excmo. Ayuntamiento de Écija  
**APROBADO**  
por el Pleno de la Corporación  
en Sesión de fecha  
EL SECRETARIO

MAIO 2012



Barriada Colonda

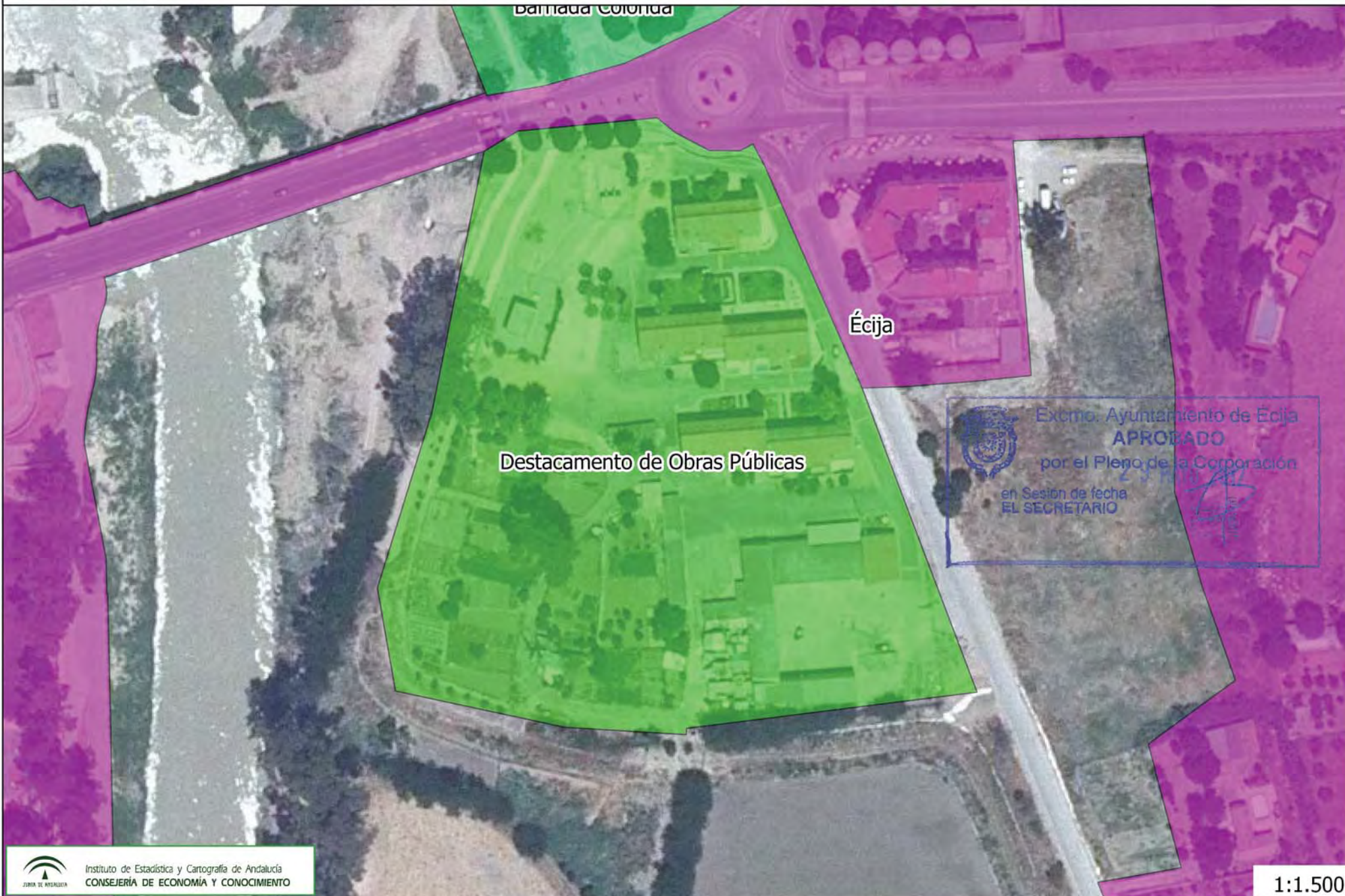
Écija

Destacamento de Obras Públicas



Instituto de Estadística y Cartografía de Andalucía  
CONSEJERÍA DE ECONOMÍA Y CONOCIMIENTO

1:2.000







 Excmo. Ayuntamiento de Écija  
**APROBADO**  
por el Pleno de la Corporación  
en Sesión de fecha *25 Mayo 2017*  
**EL SECRETARIO** 

Molino de Alanís

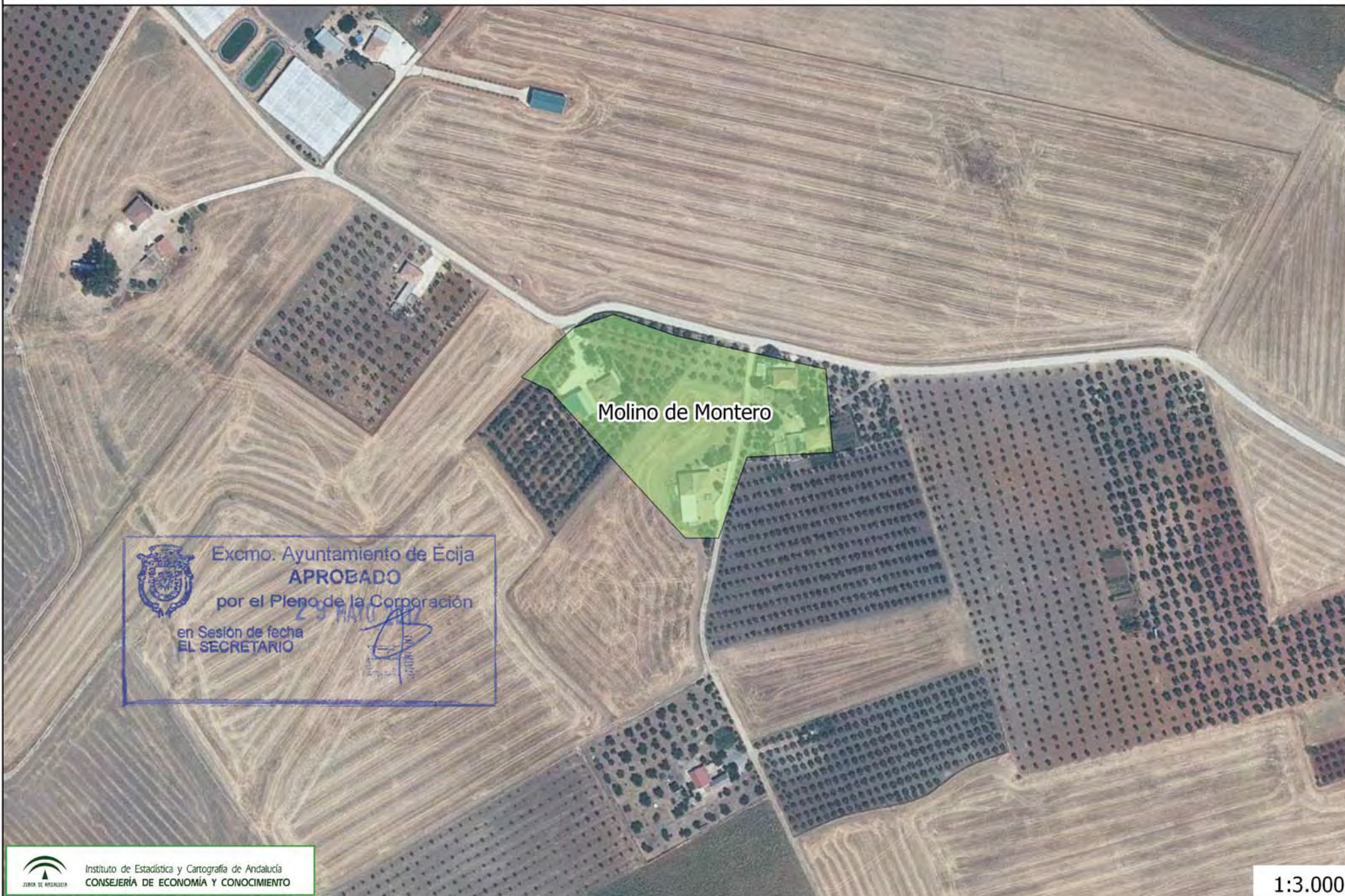


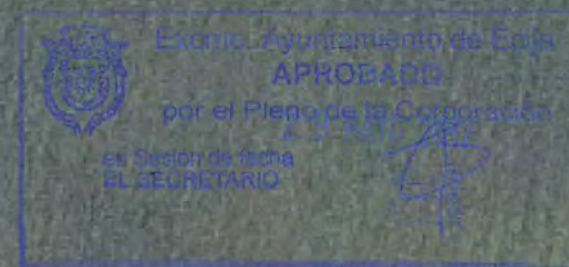


Molino de Monteros

Excmo. Ayuntamiento de Écija  
APROBADO  
por el Pleno de la Corporación  
en Sesión de fecha  
EL SECRETARIO







Molino del Llano







Molino de las Veredas de Herrera

Excmo. Ayuntamiento de Écija  
APROBADO  
por el Pleno de la Corporación  
en Sesión de fecha  
EL SECRETARIO



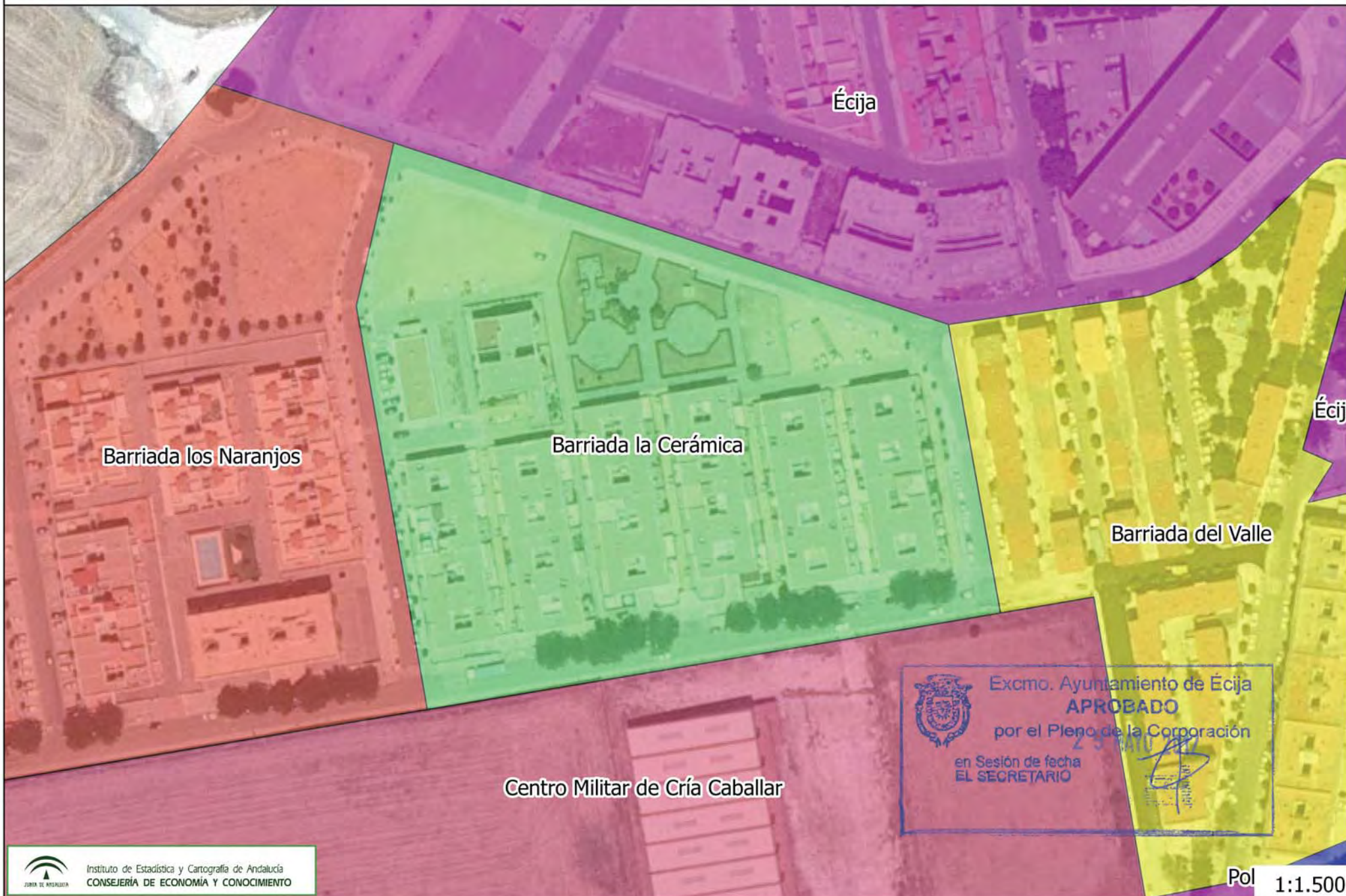


Molino de las Veredas

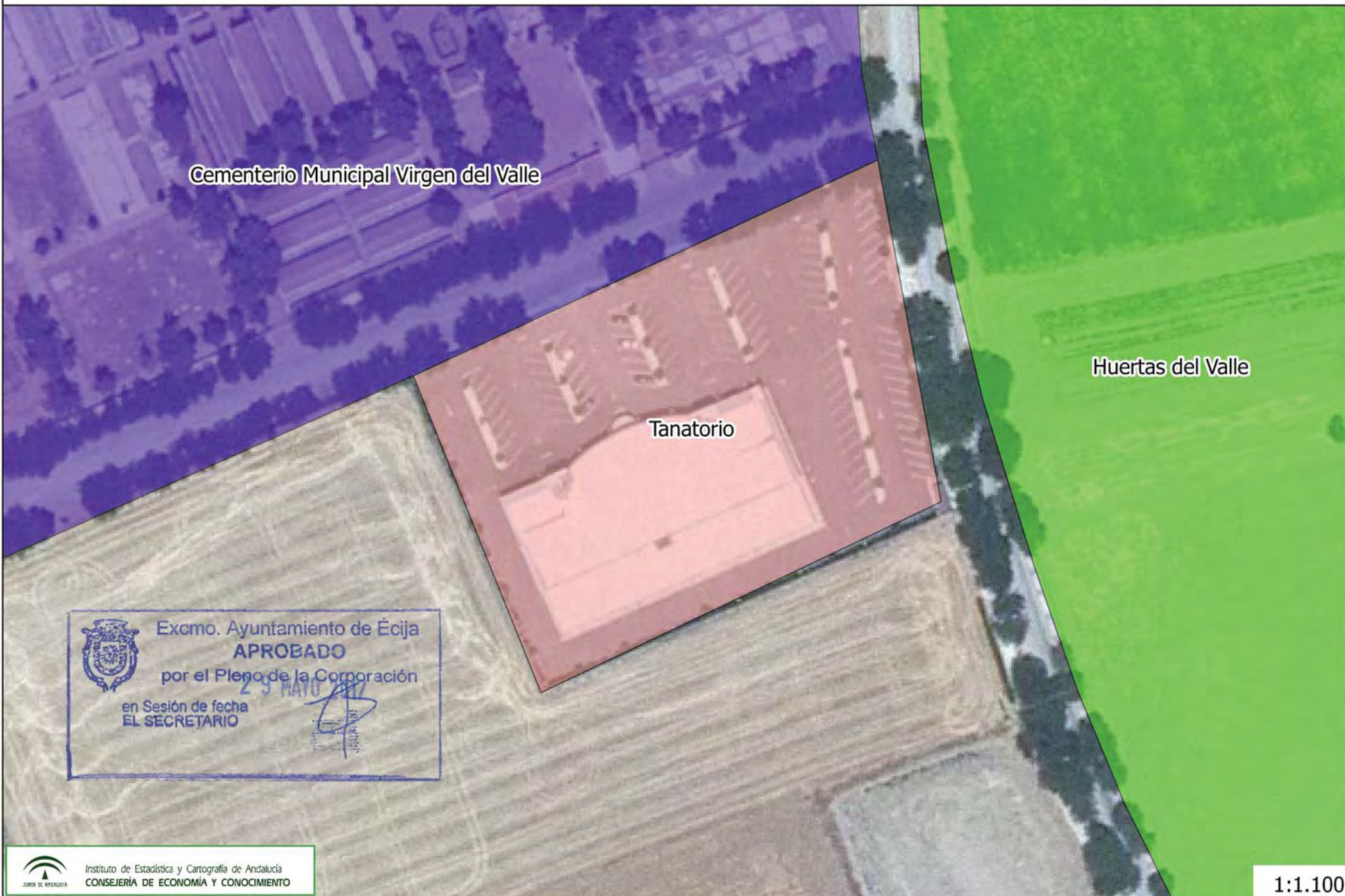
Excmo. Ayuntamiento de Écija  
**APROBADO**  
por el Pleno de la Corporación  
29 MAYO 2011  
en Sesión de fecha  
**EL SECRETARIO**









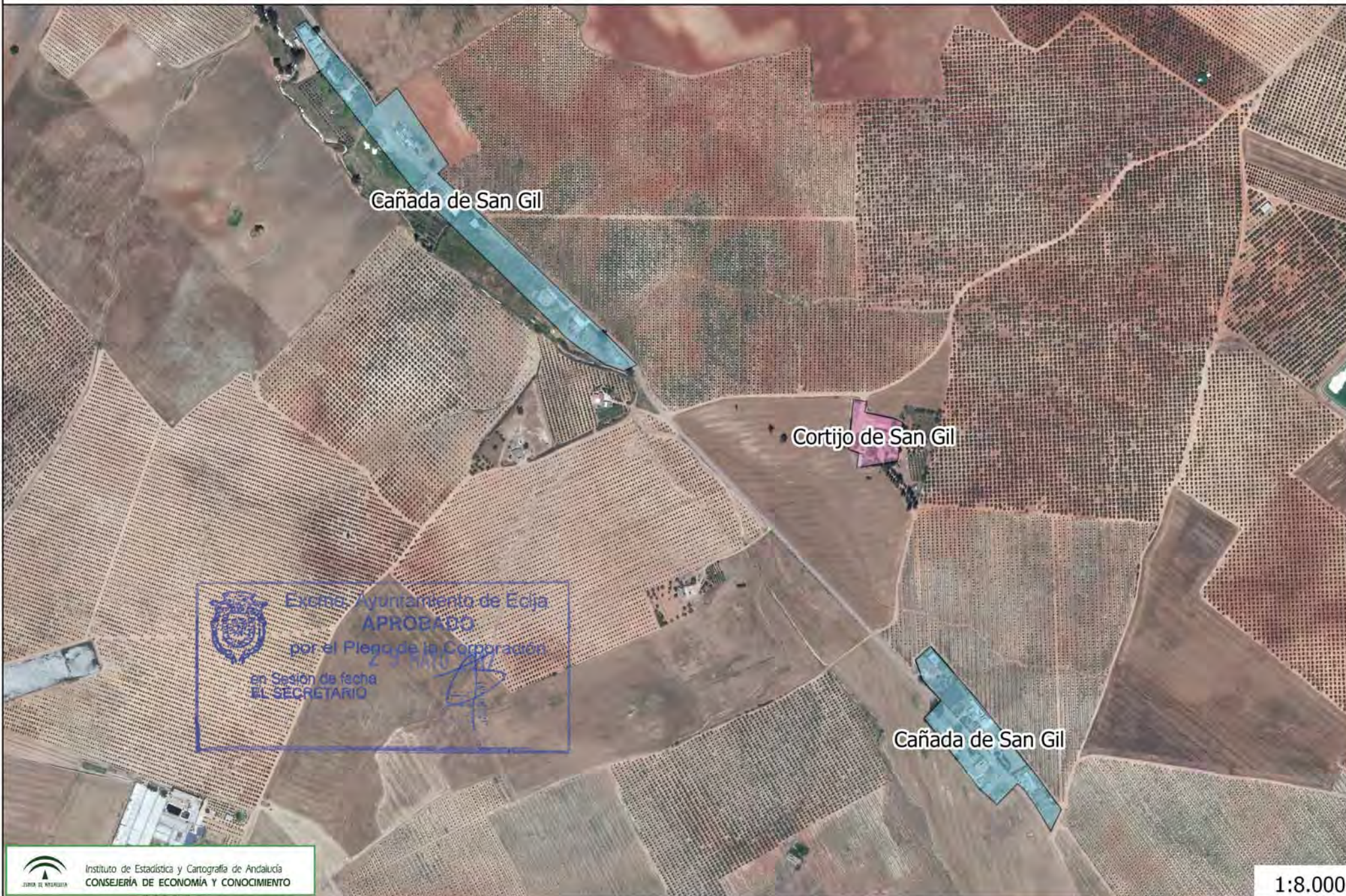


Cementerio Municipal Virgen del Valle

Tanatorio

Huertas del Valle

Excmo. Ayuntamiento de Écija  
**APROBADO**  
por el Pleno de la Corporación  
en Sesión de fecha  
**EL SECRETARIO**  
29 MAYO 2017







Cortijo del Villar



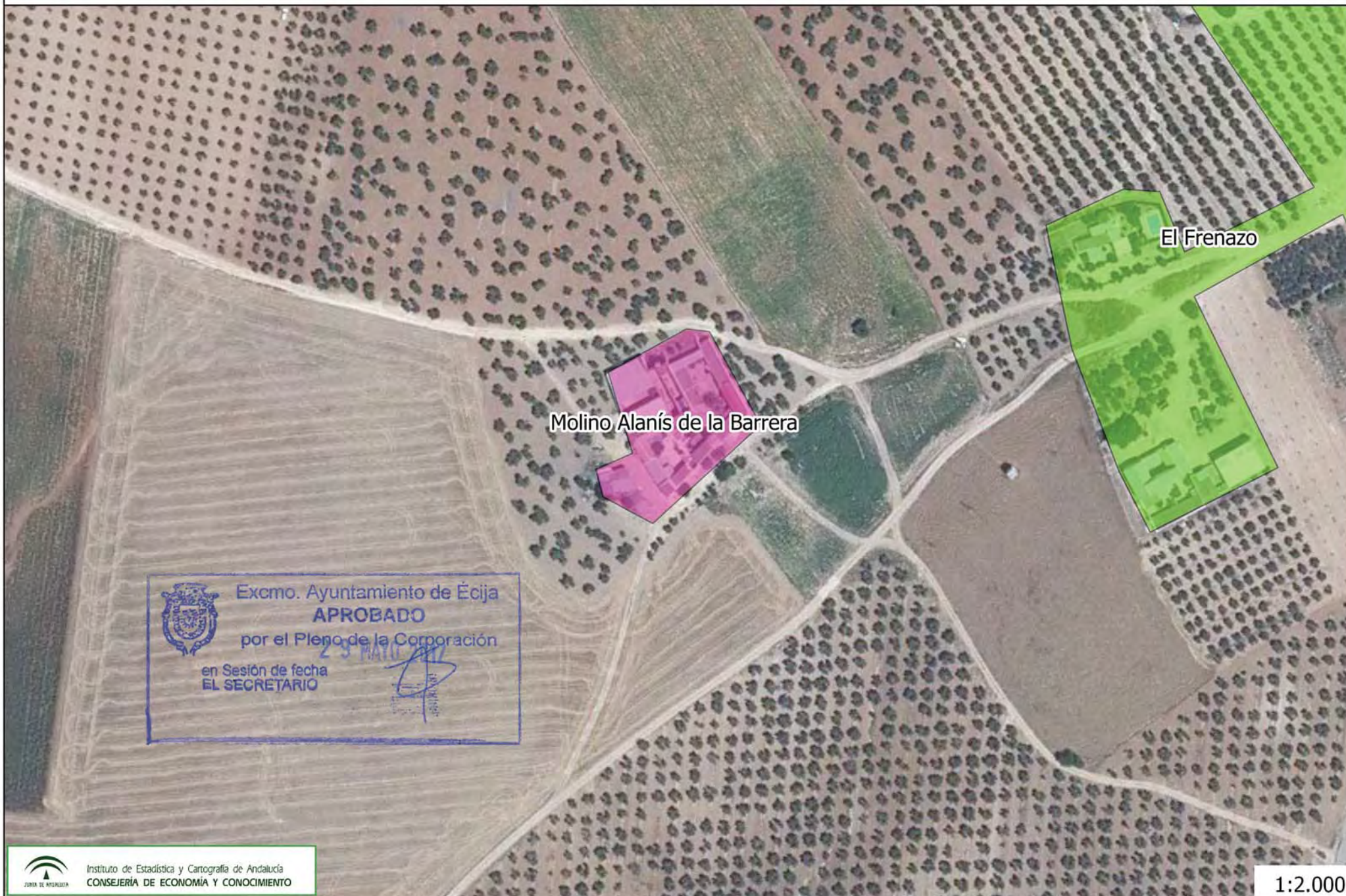
Excmo. Ayuntamiento de Écija  
**APROBADO**  
por el Pleno de la Corporación  
en Sesión de fecha  
**EL SECRETARIO**





Cortijo de Villarejo

 Excmo. Ayuntamiento de Écija  
**APROBADO**  
por el Pleno de la Corporación  
en Sesión de fecha 29 MARZO 2011  
EL SECRETARIO



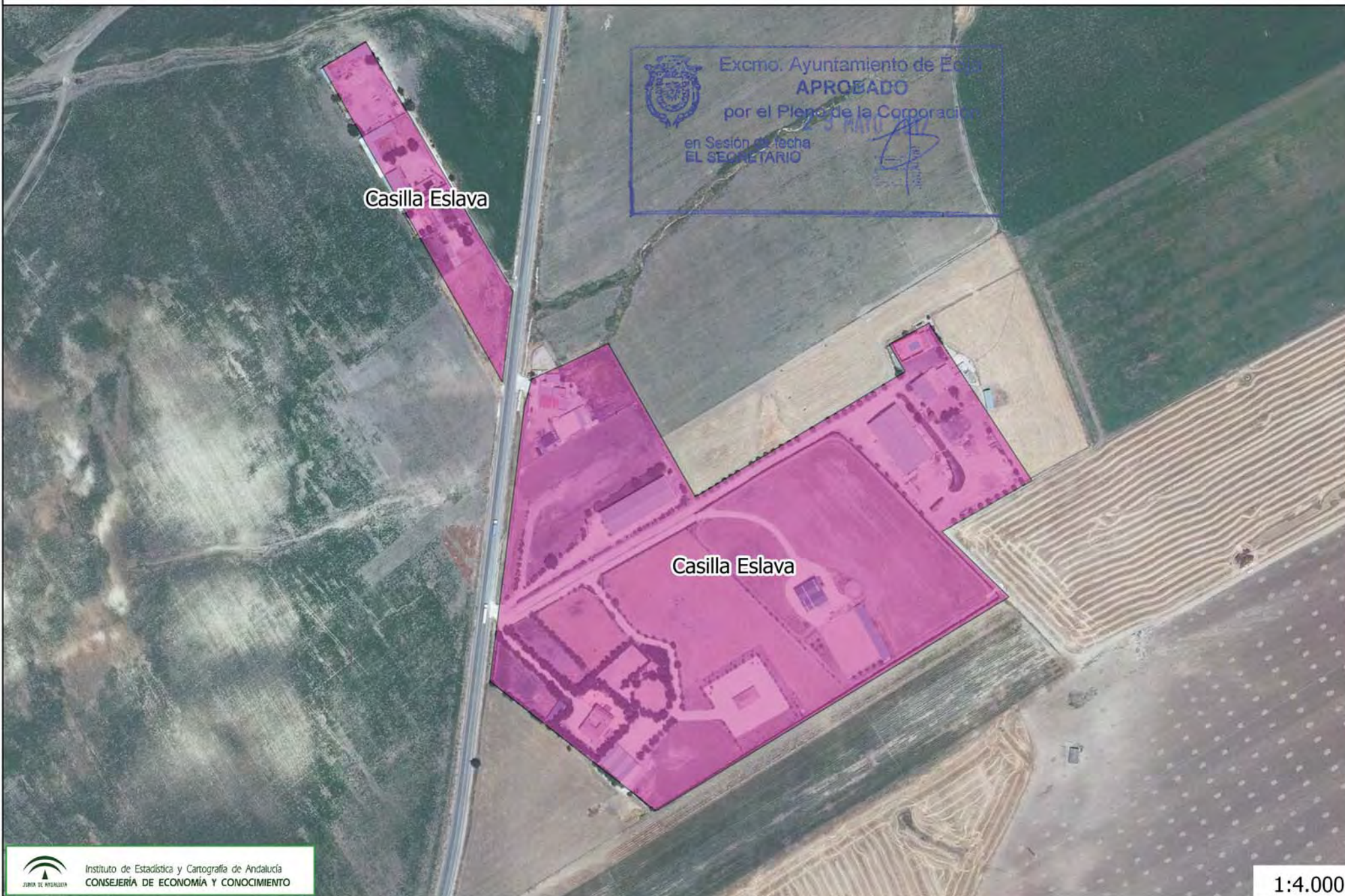
Excmo. Ayuntamiento de Écija  
**APROBADO**  
por el Pleno de la Corporación  
en Sesión de fecha  
EL SECRETARIO














Granja

 Excmo. Ayuntamiento de Écija  
**APROBADO**  
por el Pleno de la Corporación  
en Sesión de fecha 23 MAYO 2017  
EL SECRETARIO



Barriada Nueva Andalucía

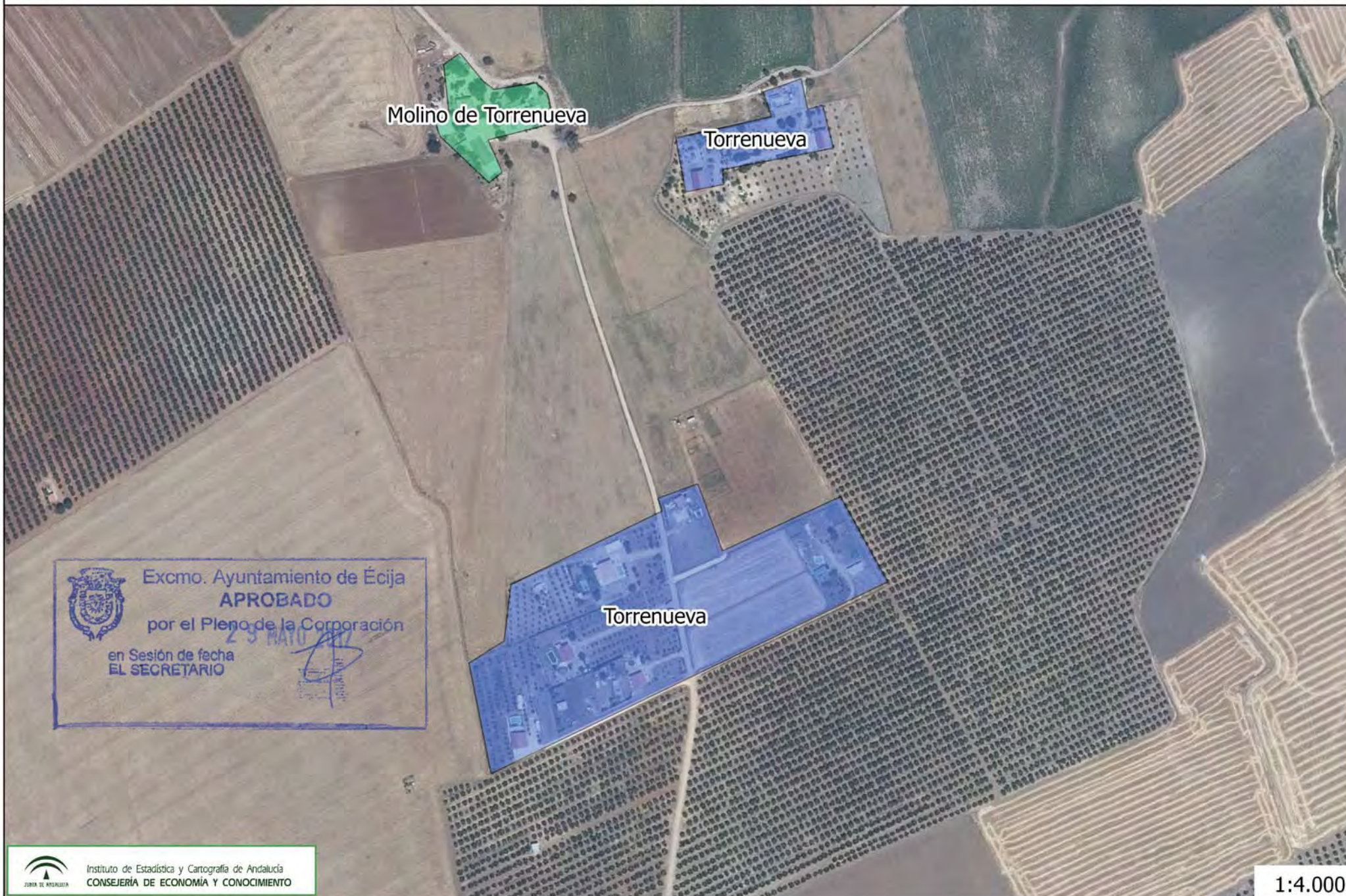
Barriada de San Pablo

 Excmo. Ayuntamiento de Écija  
**APROBADO**  
por el Pleno de la Corporación  
en Sesión de fecha 23 MAR 2011  
EL SECRETARIO



Casa de Mejía

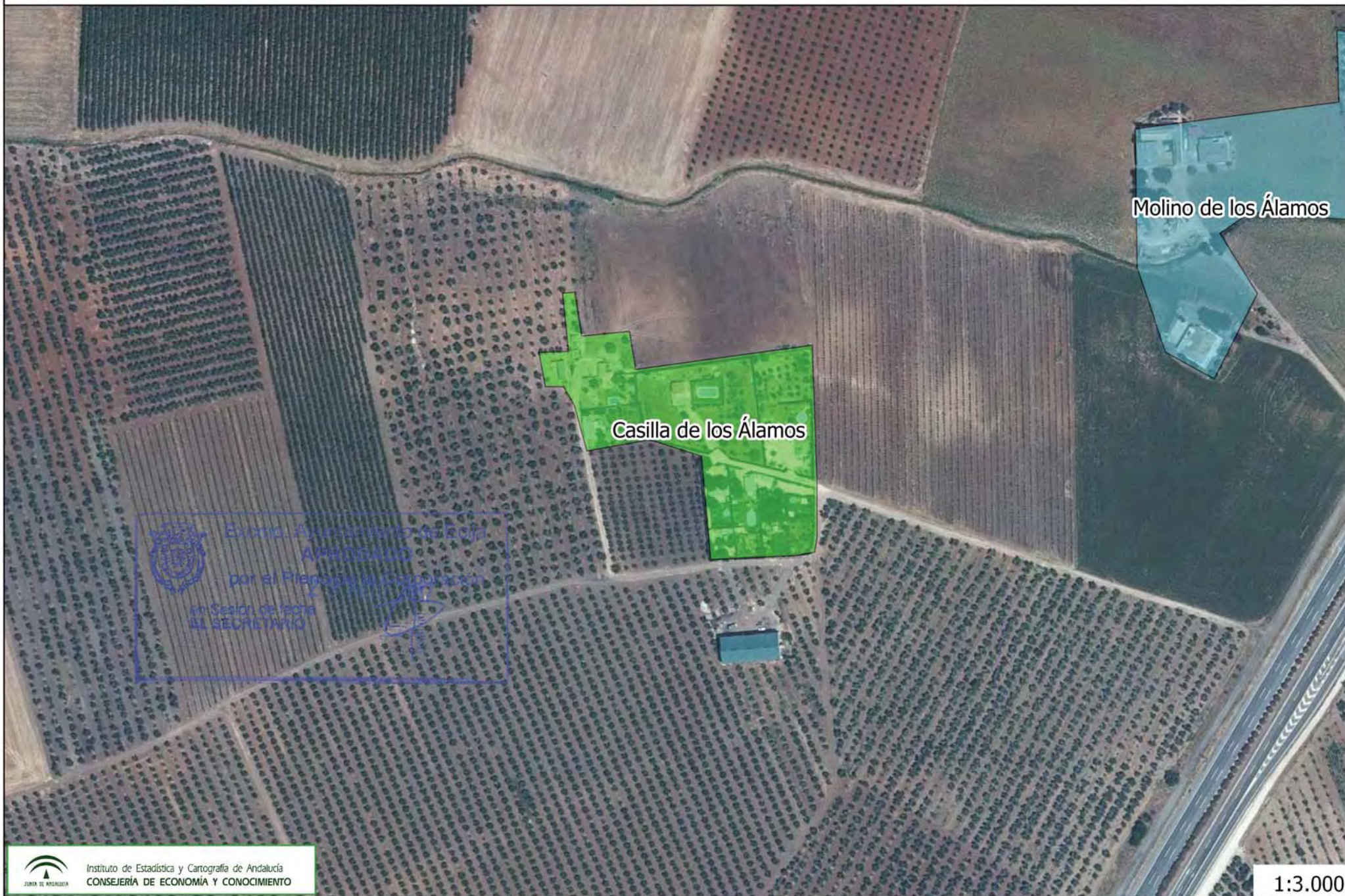
Excmo. Ayuntamiento de Écija  
**APROBADO**  
por el Pleno de la Corporación  
en Sesión de fecha 29 MAYO 2011  
EL SECRETARIO



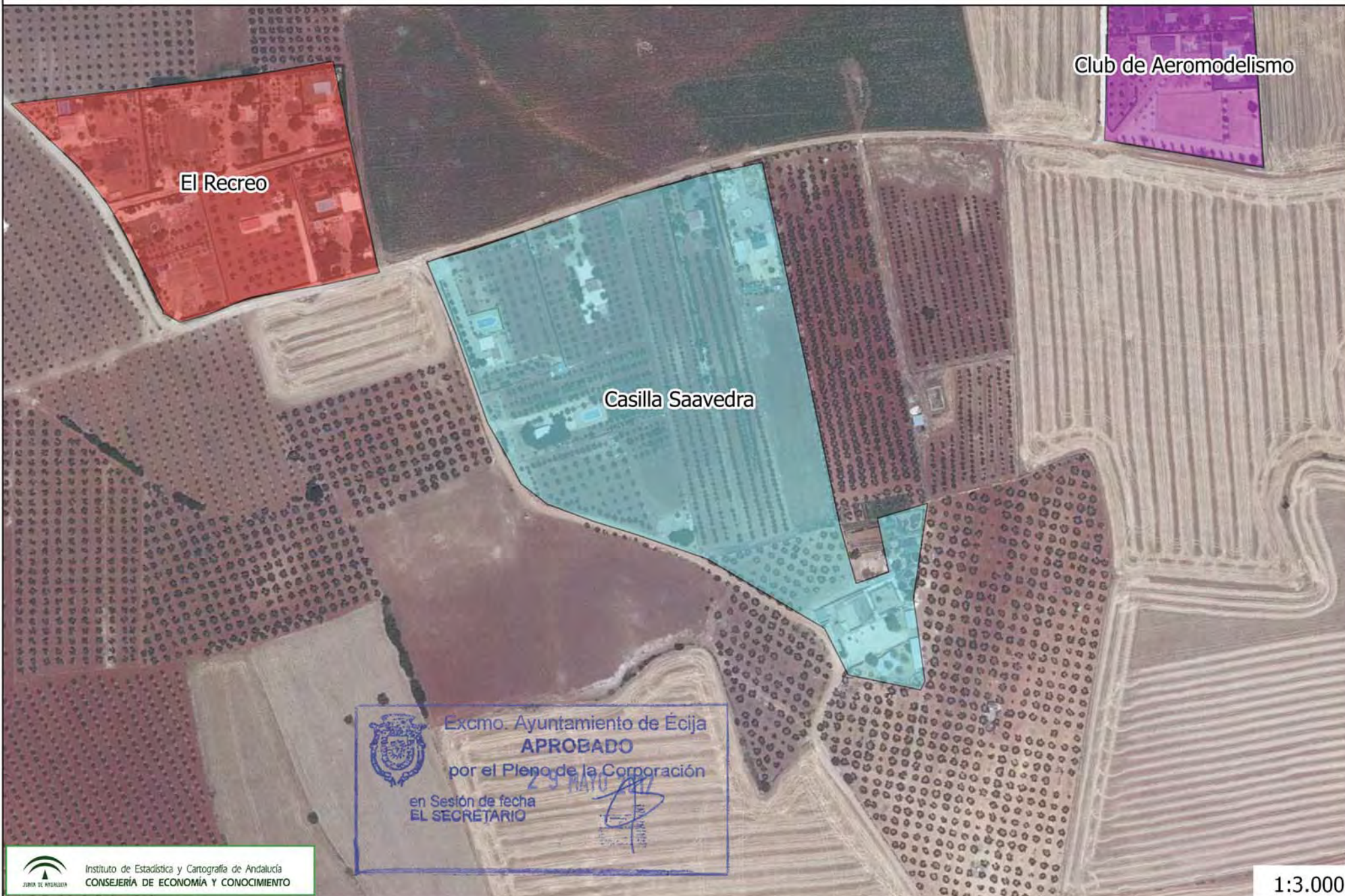












Club de Aerodelismo

El Recreo

Casilla Saavedra



Excmo. Ayuntamiento de Écija  
**APROBADO**  
por el Pleno de la Corporación  
en Sesión de fecha  
EL SECRETARIO

29 MAYO 2017





Club de Aerodelismo

Casilla Saavedra

Excmo. Ayuntamiento de Écija  
**APROBADO**  
por el Pleno de la Corporación  
en Sesión de fecha 25 MARO 2010  
EL SECRETARIO





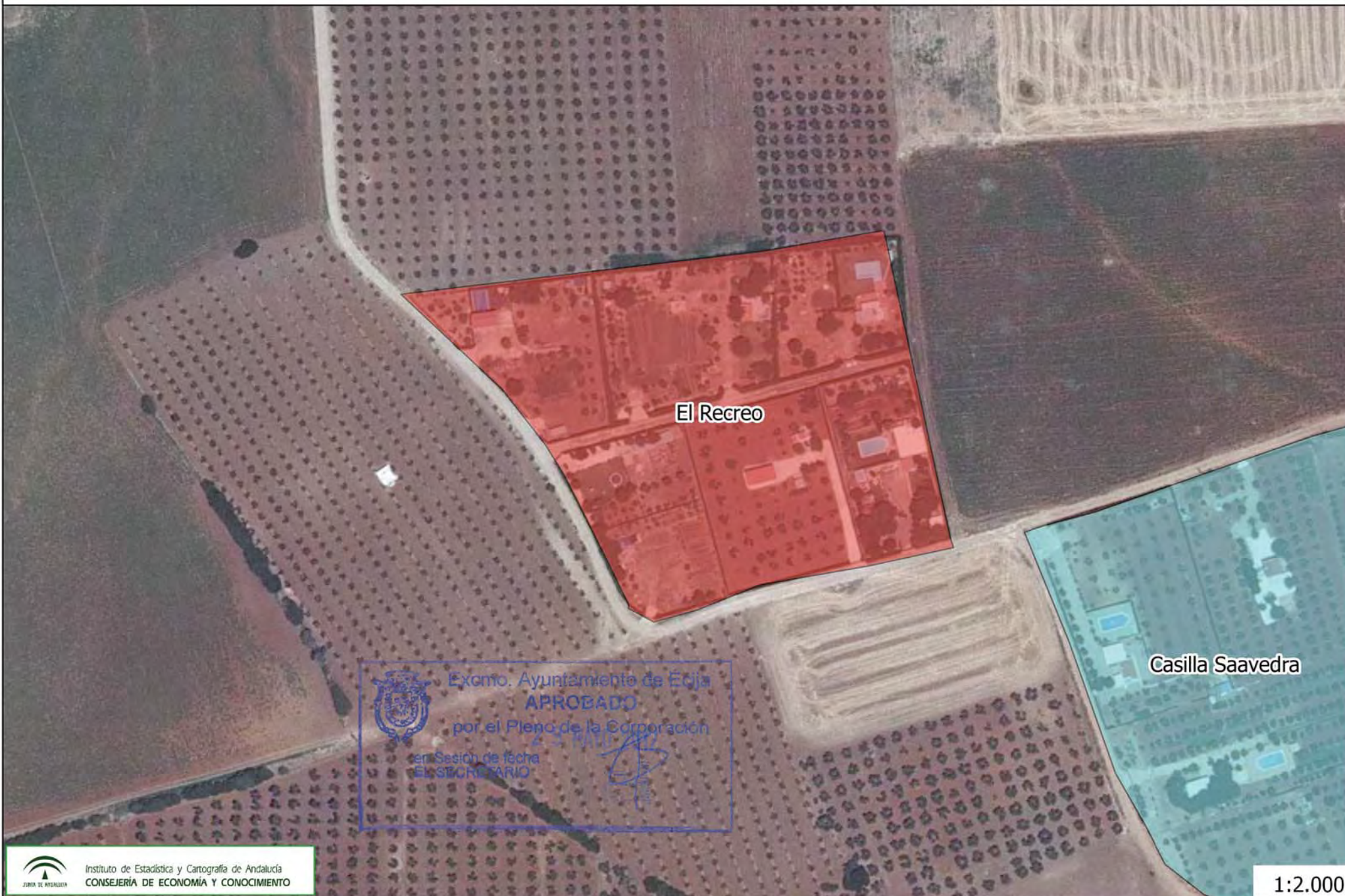
Molino el Recreo

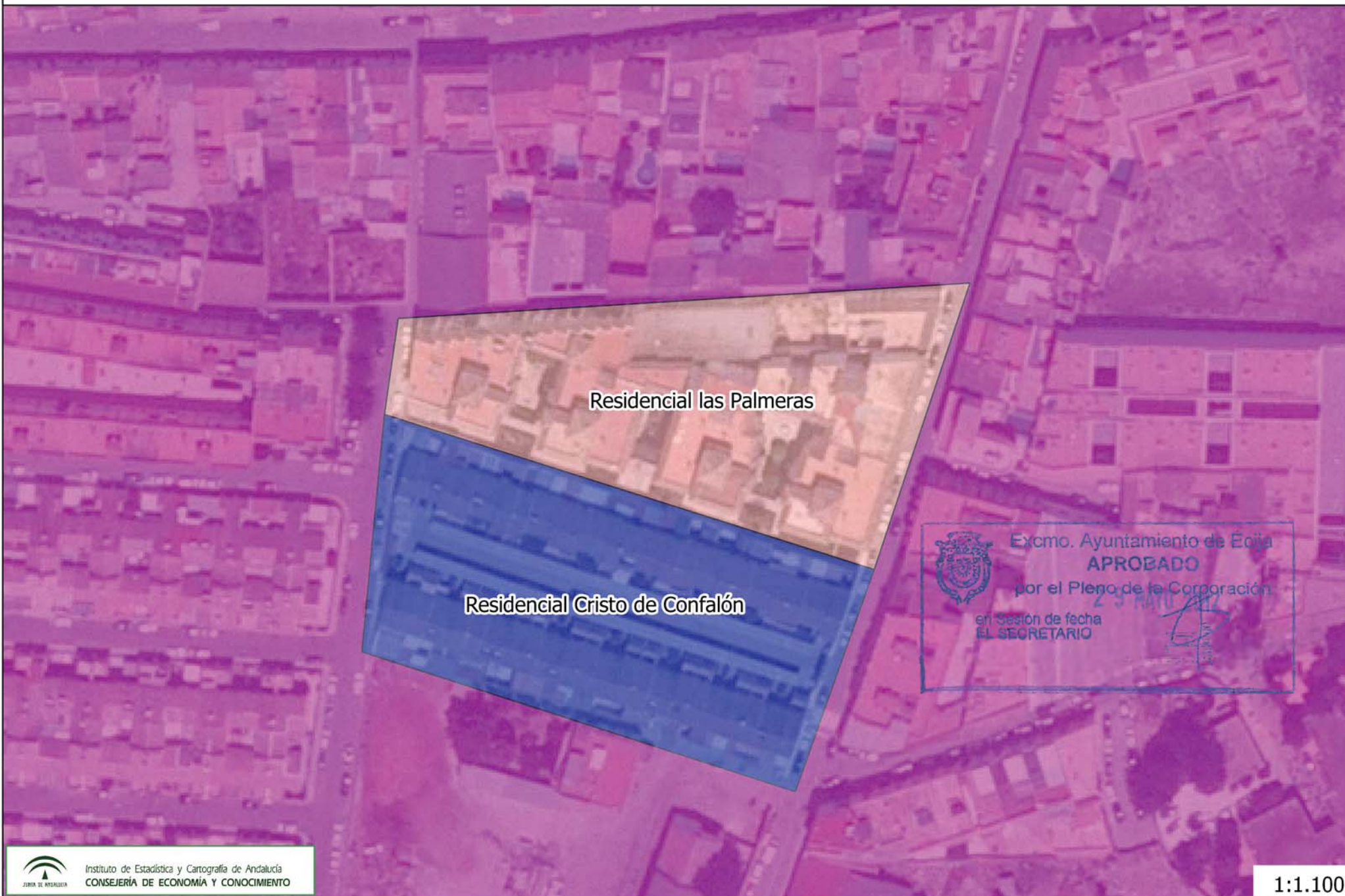


Excmo. Ayuntamiento de Écija  
**APROBADO**  
por el Pleno de la Corporación  
en Sesión de fecha  
**EL SECRETARIO**

28 MAR 2011  
*[Signature]*









 Excmo. Ayuntamiento de Écija  
**APROBADO**  
por el Pleno de la Corporación  
en Sesión de fecha  
**EL SECRETARIO**

*25 MAYO 2017*



Huertas del Valle

Estación Depuradora de Aguas Residuales de Écija





Excmo. Ayuntamiento de Écija  
**APROBADO**  
por el Pleno de la Corporación  
en Sesión de fecha 29 MARZO  
EL SECRETARIO

*[Firma manuscrita]*



Urbanización Felipe IV

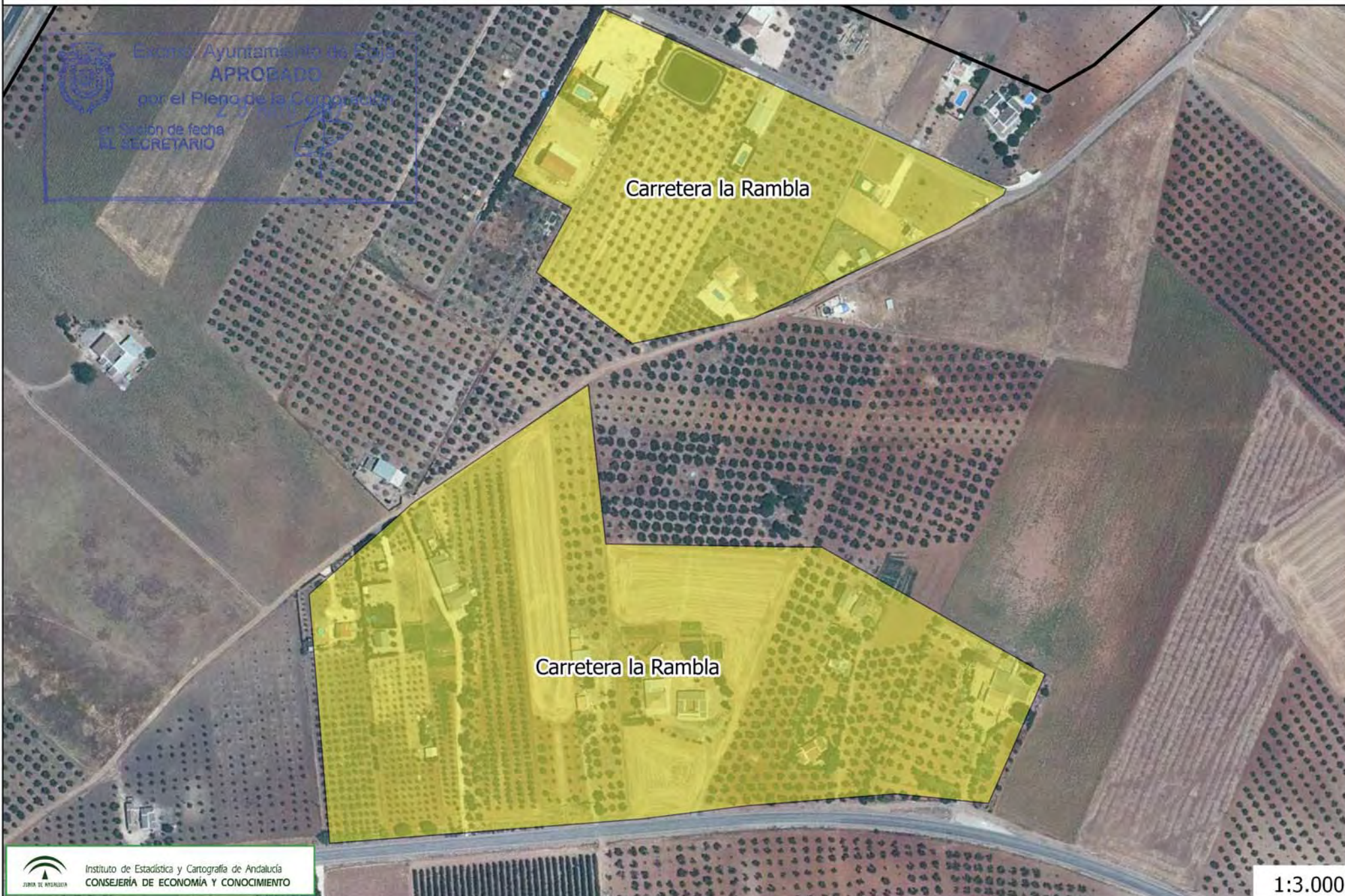
Urbanización Año 2000

Villanueva del Rey



Instituto de Estadística y Cartografía de Andalucía  
CONSEJERÍA DE ECONOMÍA Y CONOCIMIENTO

1:1.500





1:6.000